










- MERKINTÖJEN SELITYKSET**
-  Päällyste AB 16, ajorata/tontti-liittymät
 -  Kulutuskerros, KaM 0..8 mm, pysäköinti
 -  Nurmikko/ sovitus tonttien istutuksiin
 -  Liityntäkokeudet
 -  Kadun keskiliinjan korkeus
 -  Merkittävimmät liikennemerkit
 -  Hulevesien tarkastuskaivot

MERKKI MÄRKE	MUUTOS ÄNDRING	PVM DATUM	SUUNN. PLAN.	TARK. GRANSK.

Tasokoordinaatisto: ETRS-GK22
 Korkeusjärjestelmä: N2000

Vaasan kaupunki
 Kuntatekniikka
Vasa stad
 Kommuniteknik

HYVÄKS. GODK.		TARK. GRANSK.	
Vaasan Vesi		Vasa Vatten	
LIIK.SUUN. TRAFIKPLAN.	SUUNN. PLAN.	17.12.2024	THK
SUHDE SKALA	1:500		PIIR.n:o RITN.nr a-2252.2

Katusuunnitelma
 Huutoniemen tonttikadut;
 Kalliokatu, plv 150-481

LIITT.PIIRR.n:o SAMMANH.MED RITN.nr
 HYVÄKS. GODK.
 hyväksytty