

Asemakaava nro 1140
ONKILAHDEN YHTENÄISKOULU
Asemakaavamuuutus ja tonttijako

OSALLISTUMIS- JA ARVIOINTISUUNNITELMA

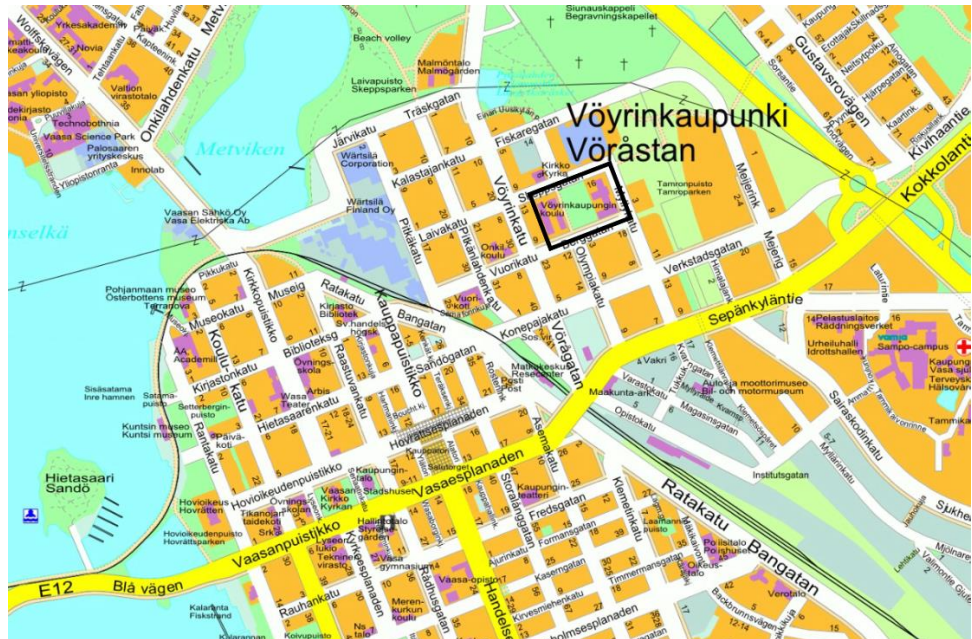
27.11.2024

OSALLISTUMIS- JA ARVIOINTISUUNNITELMA (OAS) on asemakaavan aloitusvaiheen suunnitelma, jossa kerrotaan, miksi kaava laaditaan, miten kaavoitus etenee ja missä vaiheessa siihen voi vaikuttaa. Osallistumis- ja arviointisuunnitelmaa täydennetään tarvittaessa kaavaprosessin edetessä, jolloin OAS:n päivitetty versio löytyy kaavahankkeen internet-sivuilta: www.vaasa.fi/ak1140

ALOITUSVAIHEESSA VOIT OTTAA KANTAA asemakaavan tavoitteisiin, suunnitteilla oleviin selvityksiin, aikatauluun ja vuorovaikutuksen järjestämiseen. Tarkempia asemakaavaa koskevia suunnitelmia asetetaan nähtäville vasta myöhemmin, asemakaavan luonnos- ja ehdotusvaiheissa. Mielipiteet Osallistumis- ja arviointisuunnitelmasta toimitetaan nähtävilläoloaikana Vaasan kaupungin kaavoitukseen joko suullisesti tai kirjallisesti. Voit myös olla yhteydessä suoraan asemakaavan valmistelijaan sähköpostilla / puhelimitse tai sopia tapaamisen. Yhteystiedot löytyvät tämän dokumentin viimeiseltä sivulta.

Suunnittelun kohde

Kaavoitettava alue sijaitsee Vöyrinkaupungilla, noin kilometrin etäisyydellä Vaasan kauppatorilta. Kaavoitettavalla alueella on Kuula-Opiston ja Onkilahden yhtenäiskoulun rakennuksia ja niiden välissä sijaitsevia pelikenttiä. Lisäksi kaava-alueeseen kuuluu koulun aluetta ympäröiviä katualueita Laivakadulla, Myllykadulla ja Vuorikadulla. Kaava-alueen pinta-ala on noin 4,8 hehtaaria.



Asemakaavarajaus esitettyä opaskartalla (rajattu mustalla paksulla viivalla)



Kaavoitus • Planläggningen

PL | PB 2, 65101 Vaasa | Vaasa
Kirkkopuistikko 26 A, 2 krs | vän
Puh • Tfn 040 188 4187
kaavoitus@vaasa.fi

ak1140 Onkilahden yhtenäiskoulu
Osallistumis- ja arviointisuunnitelma 27.11.2024
www.vaasa.fi/ak1140



Asemakaavarajaus esitettyinä ortoilmakuvan päällä (musta katkoviiva).

Taustaa: Onkilahden yhteiskoulu ja sitä koskeva tarveselvitys

Onkilahden yhtenäiskoulussa on Vaasan pohjoisen alueen yläkoulu, jonne ohjautuu oppilaita Länsimetsän koulusta, Isolahden koulusta ja tulevaisuudessa todennäköisesti myös Länsiniityn ja Koskisuon alueilta. Vuonna 2023 yhtenäiskoulussa oli 765 oppilasta. Pohjoisen alueen oppilasmäärän ennustetaan laskevan. Onkilahden yhtenäiskoulu pysyy kuitenkin väestönkehityksestä riippumatta suuren kouluna koulun sen erityistehtävien vuoksi (musiikkiluokat, liikuntaluokat ja valmistava opetus).

Onkilahden yhtenäiskoulu muodostui vuonna 2018, kun Onkilahden alakoulu yhdistettiin Vöyrinkaupungin kouluun. Yhtenäiskoulun tiloja on kolmessa eri kiinteistössä (ks. yllä oleva kuva):

- V-kiinteistössä (Vanha Vöyrinkaupungin koulu) on 7.-10-luokkien tiloja
- O-kiinteistössä on Kuula-opiston tilat ja yhtenäiskoulun 7.-10.-luokkien tiloja,
- A-kiinteistössä (vanha Onkilahden koulu) on 1.-6.-luokkien tilat. A-kiinteistö pysyy nykyisessä käytössään pienimpien oppilaiden tiloina. Siihen ei kohdistu korjaus- tai laajennustarpeita, eikä se ole mukana asemakaavan muutoksessa. A-kiinteistö sijaitsee Vöyrinkadun länsipuolella eri korttelissa kuin muut yhtenäiskoulun tilat.

Asemakaavamuutoksen tavoitteet syntyvät Onkilahden yhtenäiskoulun tilatarveselvityksestä, jossa tarkasteltiin eri vaihtoehtoja Onkilahden yhtenäiskoulun toiminnan järjestämiseksi. Tilatarveselvitys on hyväksytty kaupunginhallituksessa 6.5.2024 (§ 134) ja hankesuunnittelu on käynnissä. Tilatarveselvitys käynnistettiin V-kiinteistöjen huonon kunnan ja henkilöstön sisäilmaoireilun vuoksi. Tilatarveselvityksessä päädyttiin ratkaisuun, jossa kaikki V-kiinteistön kolme rakennusta puretaan ja korvataan uudisrakentamisella. O-kiinteistö on tarkoitus



Kaavoitus • Planläggningen

PL | PB 2, 65101 Vaasa | Vaasa
Kirkkopuistikko 26 A, 2 krs | vän
Puh • Tfn 040 188 4187
kaavoitus@vaasa.fi

ak1140 Onkilahden yhtenäiskoulu
Osallistumis- ja arviointisuunnitelma 27.11.2024
www.vaasa.fi/ak1140

säilyttää nykyisessä käytössään Kuula-opiston ja yhtenäiskoulun tiloina. Tilatarveselvityksessä ehdotetaan, että uudisrakennus tai uudisrakennukset sijoittuisivat alueen keskiosaan nykyisten pelikenttien paikalle, jolloin purettavia rakennuksia voidaan käyttää, kunnes uudisrakennus otetaan käyttöön. Alueen keskiosa on nykyisessä asemakaavassa puistoa (P), joten tilatarveselvityksessä esitetty ratkaisu ei voi toteutua ilman asemakaavan muutosta. Puistoalue muutetaan asemakaavalla osaksi koulun kiinteistöä.

Suunnittelun tavoitteet

Kaavatyössä tutkitaan Onkilahden yhtenäiskoulun ja Kuula-opiston tilatarpeita ja kiinteistön täydennysrakentamismahdollisuuksia. Opetustoiminnan jatkuminen ja kehittäminen alueella mahdollistetaan säilyttämällä korttelialue kokonaan julkisessa käytössä. Akuuttien muutostarpeiden lisäksi tutkitaan myös tulevia täydennysrakentamisen mahdollisuuksia.

Tavoitteena on turvata seuraavien toimintojen säilyminen ja kehittäminen koulun alueella:

- Onkilahden yhtenäiskoulun 6.-10-luokkien opetus (lähivuosien tarve ja tulevaisuuden laajennusvara)
- Kuula-opiston toiminta
- Liikuntamahdollisuudet
 - Ns. täysikokoinen liikuntasali (kh 6.5.2024 § 134)
 - Koulun ja lähialueen asukkaiden tarpeisiin riittävät ulkoliikunta-alueet
- Kaavoitettavan alueen rooli lähialueen asukkaiden kokoontumis- ja oleskelupaikkana
- Kävelyn ja pyöräilyn kulkuyhteydet alueen poikki

Tavoitteena on saada aikaan laadukasta rakennettua ympäristöä ja viherrakentamista, jotka tuottavat lisäarvoa koulun käyttäjien lisäksi myös ohikulkijoille ja lähinaapuruston asukkaille.

Asemakaavatyössä kiinnitetään erityistä huomiota kävelyn ja pyöräilyn reitteihin ja liikenneturvallisuuteen. Kaavoitettavan alueen poikki kulkee pohjois-eteläsuuntainen kevyen liikenteen reitti, joka on määritelty Vaasan keskustan osayleiskaavassa pyöräilyn pääreitiksi.

Kaupunkivihreällä on olennainen rooli siinä, miten rakennetuilla alueilla pystytään sopeutumaan ilmastonmuutoksen tuottamiin sään ääri-ilmiöihin, kuten helteisiin ja rankkasateisiin. Suunnittelualue sijaitsee alavalla alueella, joten huivesien käsittely vaatii erityisen huolellista suunnittelua.

Kaava-alueen rakennusten ja niiden muodostaman kokonaisuuden arvot selvitetään asemakaavan valmistelutyön yhteydessä. Asemakaavatyön yhteydessä arvioidaan näitä arvoja suhteessa asemakaavan muihin tavoitteisiin.



Kaavoitus • Planläggningen

PL | PB 2, 65101 Vaasa | Vaasa
Kirkkopuistikko 26 A, 2 krs | vän
Puh • Tfn 040 188 4187
kaavoitus@vaasa.fi

ak1140 Onkilahden yhtenäiskoulu
Osallistumis- ja arviointisuunnitelma 27.11.2024
www.vaasa.fi/ak1140

Strategiset tavoitteet

Asemakaavamuutos tukee seuraavia kaupunginvaltuuston 14.2.2022 hyväksymiä Vaasan kaupungin strategian tavoitteita:

Hyvinvoiva, turvallinen ja osaava Vaasa

- Väestön onnellisuus (turvallisuus, elävyys, viihtyisyys, lapsiystävällisyys, hyvinvoinnin edistäminen, kansainvälistämisen edistäminen, vapaa-ajan ja kulttuurin mahdollisuudet)

Vetovoimainen Vaasa

- Väestönkasvuun varautuminen palveluverkossa

Hiilineutraali Vaasa

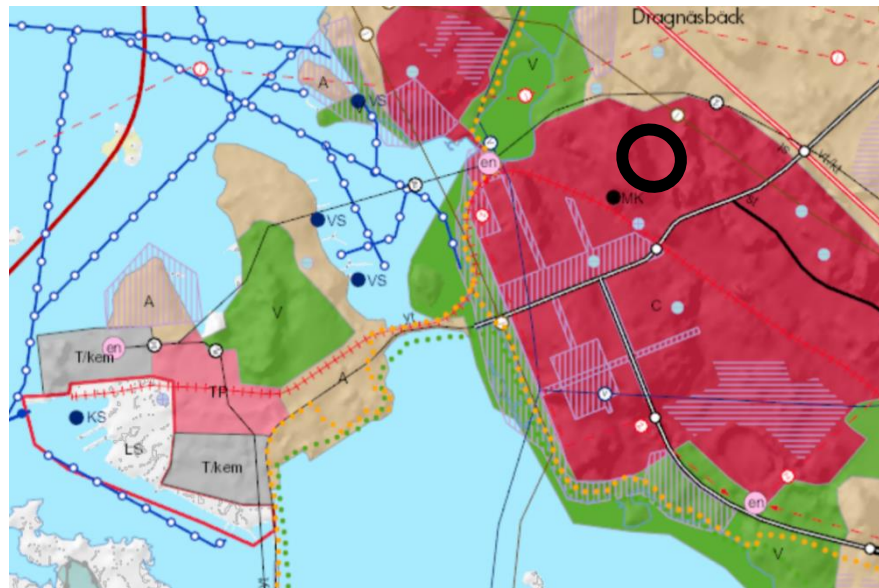
- Energiatehokkuus ja energiaviisaus, kestävien liikkumismuotojen kehittäminen, ilmastonmuutokseen sopeutuminen, viheralueiden ja viherrakentamisen monimuotoisuuden lisääminen

Vireilletulo

Kaupunki käynnistää asemakaavan muutoksen omasta aloitteestaan. Onkilahden yhtenäiskoulun asemakaavamuutos on ollut esillä vuoden 2024 kaavoituskatsauksessa. Asemakaavanmuutos tulee vireille viranhaltijapäätöksellä, jolla kaavoitusjohtaja hyväksyy tämän osallistumis- ja arviointisuunnitelman nähtäville.

Kaavatilanne

Pohjanmaan maakuntakaava 2040



Ote Pohjanmaan maakuntakaavasta 2040.

Alueella on 11.9.2020 voimaan tullut Pohjanmaan maakuntakaava 2040, joka hyväksyttiin maakuntavaltuuston kokouksessa 15.6.2020. Maakuntakaavassa suunnittelualue on merkitty Keskustatoimintojen alueeksi (C).

Keskustatoimintojen (C) aluevarausmerkinnällä osoitetaan ”keskustahakuisten palvelu-, hallinto-, hyvinvointi- ja vapaa-ajan toimintojen sekä asumisen alueita liikennealueineen ja puistoineen.” Keskustatoimintojen aluetta koskee seuraava



Kaavoitus • Planläggningen

PL | PB 2, 65101 Vaasa | Vaasa
Kirkkopuistikko 26 A, 2 krs | vän
Puh • Tfn 040 188 4187
kaavoitus@vaasa.fi

ak1140 Onkilahden yhtenäiskoulu
Osallistumis- ja arviointisuunnitelma 27.11.2024
www.vaasa.fi/ak1140

suunnittelumääräys: ”Tarkemmassa suunnittelussa tulee luoda edellytykset sellaisen elinvoimaisen ja viihtyisän kaupunkikeskustan kehittymiselle, jolla on selkeä identiteetti ja korkealuokkainen arkkitehtuuri. Tiivistyvän ja muuttuvan maankäytön alueilla tulee tavoitella korkeaa tehokkuutta ottaen huomioon paikan luonne, kaupunkikuva sekä kulttuuriympäristö ja luontoarvot. Viheralueille, joilla on suuri arvo virkistykselle ja/tai kaupunkiympäristölle, ei tule rakentaa. Toimivalle kävelykeskustalle tulee luoda edellytyksiä ja osoittaa riittävät väylät kävelylle ja pyöräilylle keskustaan sekä pyöräilyreitit keskustassa.”

Pohjanmaan maakuntakaava 2050

Maakuntakaava 2050 on vireillä ja maakuntakaavan luonnos on ollut nähtävillä keväällä 2023. Ensisijaisesti päivitettäviä teemoja ovat energiahuolto ja kivianhuolto. Kaavan tavoitteena on, että vuonna 2050 Pohjanmaa on kestävä kehityksen kärkialue, jossa on hyvä elinympäristö, asukkaat keskiössä ja elinkeinoelämä kukoistaa.

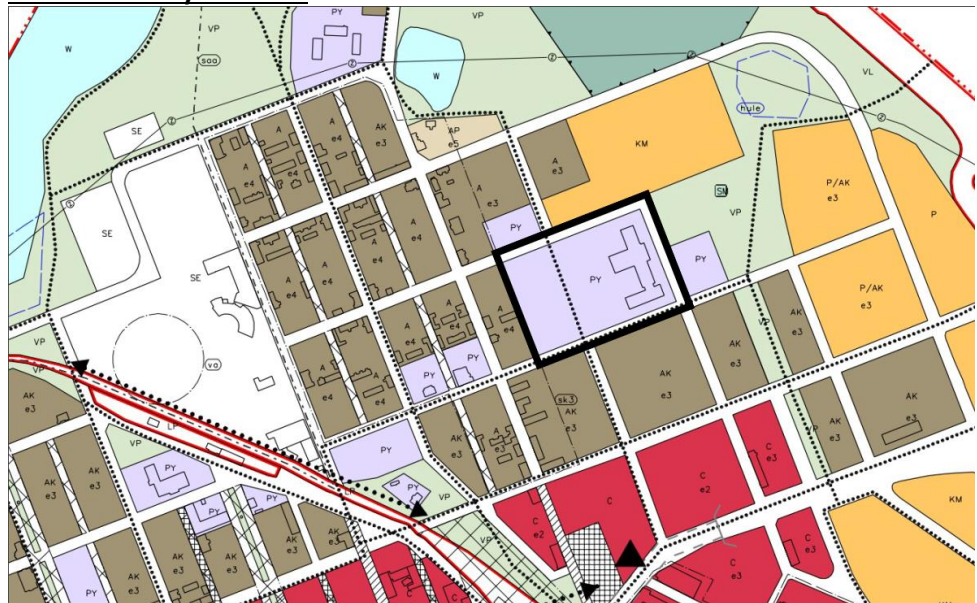
Maakunnassa, jossa on hyvä elinympäristö

- Alue- ja yhdyskuntarakenne on ekologisesti, taloudellisesti, sosiaalisesti ja kulttuurisesti kestävä
- Luonto on monimuotoinen ja vesi puhdasta
- Luonnonvarojen käyttö on vastuullista ja kiertotalous hyvin kehittyntä
- On kauaskantoisia ratkaisuja ilmastomuutoksen sopeutumiseen, kasvihuonekaasupäästöjen vähenemiseen ja hiilinielujen kasvattamiseen

Maakunnassa, jossa asukkaat ovat keskiössä

- On asumista, palveluja ja työmahdollisuuksia kaikille
- On turvallinen, viihtyisä ja terveyttä edistävä sekä osallistava ja sosiaalisesti toimiva elinympäristö
- On monipuolisia vapaa-ajan aktiviteetteja ja virkistysmahdollisuuksia
- On arvostettuja kulttuuriympäristöjä identiteettiä luovina paikkoina

Keskustan osayleiskaava



Ote Keskustan osayleiskaavasta. Kuvaan on merkitty mustalla alustava asema-kaavan rajaus.



Kaavoitus • Planläggningen

PL | PB 2, 65101 Vaasa | Vaasa
Kirkkopuistikko 26 A, 2 krs | vän
Puh • Tfn 040 188 4187
kaavoitus@vaasa.fi

ak1140 Onkilahden yhtenäiskoulu
Osallistumis- ja arviointisuunnitelma 27.11.2024
www.vaasa.fi/ak1140

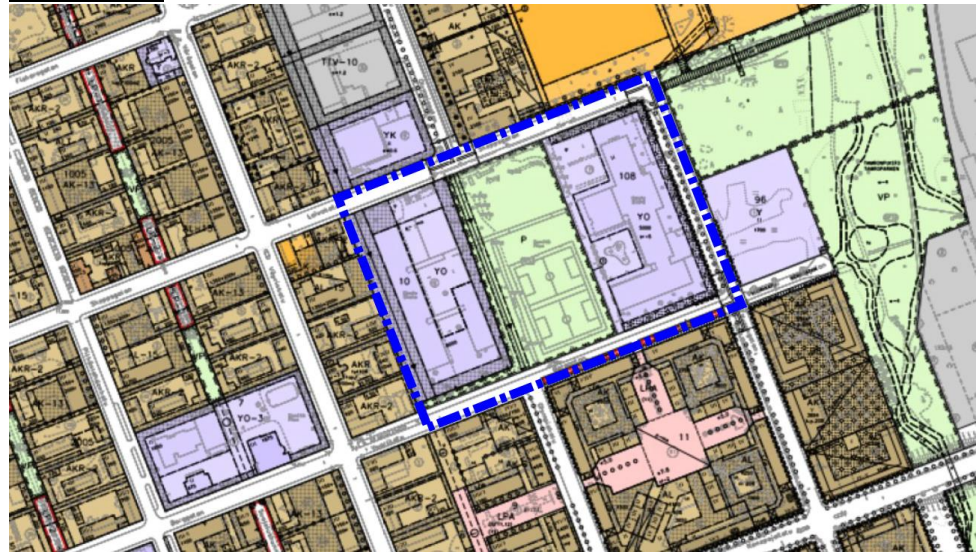
Vaasan keskustassa on voimassa kaupunginvaltuuston 10.6.2019 hyväksymä Keskustan osayleiskaava 2040. Kaavamutoksen kohteena olevalle alueelle on osoitettu seuraavia käyttötarkoituksia:

- **Julkisten palvelujen ja hallinnon alue (PY):** Alue varataan pääosin julkisille toiminnoille ja toiminnoille, jotka ovat luonteeltaan julkisia. Alueelle saa sijoittaa jonkin verran myös muita työpaikkatoimintoja ja asuntoja.
- **Katualue**

Lisäksi alueella on seuraavia määräyksiä ja merkintöjä:

- O-kiinteistö (Kuula-opiston rakennus) on merkitty **rakennustaiteellisesti tai kulttuurihistoriallisesti arvokkaaksi ja vaalittavaksi rakennukseksi**. Kohteen suojelutarve sekä –taso määritellään asemakaavassa tai lain nojalla. Rakennustaiteellisesti ja kulttuurihistoriallisesti arvokkaita kohteita tulee käyttää ja hoitaa niin, että niiden arvo säilyy.
- Kaavoitettavan alueen halki kulkee kaksi **pyörätieverkoston pää- tai aluereittiä**. Toinen reiteistä kulkee alueen etelälaidalla Vuorikatua pitkin ja toinen läpäisee koulun alueen pohjois-eteläsuuntaisesti Olympiakadun kohdalla.
- Vöyrinkaupungin vanhemmat osat on määritelty **maakunnallisesti tai paikallisesti arvokkaaksi aluekokonaisuudeksi (sk3)**. Kaavoitettava alue rajautuu lännessä sk3-alueeseen.

Asemakaava



Ote asemakaavasta (alustava kaavarajaus sinisellä)

Kaava-alueella on voimassa neljä asemakaavaa:

- 7.9.1966 vahvistettu asemakaava nro 362 (V-kiinteistö, puistoalue/pelikentät, katualueet)
- 20.10.1975 vahvistettu asemakaava nro 375 (katualueet)
- 2.3.1992 hyväksytty asemakaava nro 755 (katualueet)
- 20.6.2005 hyväksytty asemakaava nro 874 (O-kiinteistö, katualueet)

Asemakaavoissa kaavamutoksen kohteena olevalle alueelle on osoitettu seuraavia käyttötarkoituksia.



Kaavoitus • Planläggningen

PL | PB 2, 65101 Vaasa | Vaasa
Kirkkopuistikko 26 A, 2 krs | vän
Puh • Tfn 040 188 4187
kaavoitus@vaasa.fi

ak1140 Onkilahden yhtenäiskoulu
Osallistumis- ja arviointisuunnitelma 27.11.2024
www.vaasa.fi/ak1140

- Opetustoimintaa palvelevien rakennusten korttelialue (YO)
- Puistoalue (P)
- Katualue

Vuonna 2005 hyväksytyssä asemakaavassa 874 on osoitettu O-kiinteistölle suojelumerkintä sr-5: *Suojeltava rakennus. Rakennuksessa suoritettavien korjaus- ja muutostöiden tulee olla sellaisia, että rakennuksen ulkoasun luonne säilyy ja että yksityiskohdat, materiaalit ja värit soveltuvat rakennuksen luonteeseen.*

Selvitykset

Asemakaavamuutoksessa tullaan hyödyntämään muun muassa seuraavia selvityksiä ja raportteja:

- Keskustan osayleiskaavan taustaselvitykset
- Rakennusinventoinnit: rakennusperinneselvitys 1984 ja 2000 sekä Vaasan kulttuuriympäristöselvitys 2010
- Kaava-alueen kulttuurihistoriallinen selvitys / rakennusten inventointi (laaditaan asemakaavaprosessin aikana)
- Vaasan kaupungin pysäköintipolitiikka 2018
- Hulevesiselvitys (laaditaan asemakaavaprosessin aikana)
- Onkilahden yhtenäiskoulun ak1140 luontokartoitus 2024. Vaasan kaupunki.

Kaavamuutokseen liittyvät muut mahdolliset tutkimus- ja selvitystarpeet käyvät ilmi kaavaprosessin aikana ja selvityksiä laaditaan tarpeen mukaan.

Maanomistus

Koko alue on Vaasan kaupungin omistuksessa. Pieni osa (muuntamo) on vuokrattu ulkopuoliselle.

Osalliset

Osallisia kaavatyoässä ovat:

- Kaava-alueen ja naapurikiinteistöjen maanomistajat, maanvuokraajat ja asukkaat
- Alueella toimivat yritykset ja yhdistykset, alueen muut käyttäjät
- Kaupungin asiantuntijaviranomaiset:
Kaavoitus, Kiinteistötoimi, Talotoimi, Rakennusvalvonta, Kuntatekniikka, Ympäristötoimi, Konsernihallinto, Nuorisovaltuusto, Vaasan vammaisneuvosto, Sivistystoimi
- Muut viranomaiset ja yhteistyötahot:
Etelä-Pohjanmaan ELY-keskus, Pohjanmaan pelastuslaitos, Pohjanmaan poliisilaitos, Puolustusvoimat 2. Logistiikkarykmentti (2LOGR), Pohjanmaan liitto, Pohjanmaan maakuntamuseo
Vaasan Vesi, Vaasan Sähkö Oy Kaukolämpöyksikkö, Vaasan Sähkö Oy Sähköverkkoyksikkö, Suomen erillisverkot ja Suomen turvallisuusverkko, JNT, Elisa Oyj, LOIHDE, Telia, Vaasan kantakaupungin asukas yhdistys VKA ry, Vaasan ympäristöseura ry



Kaavoitus • Planläggningen

PL | PB 2, 65101 Vaasa | Vaasa
Kirkkopuistikko 26 A, 2 krs | vän
Puh • Tfn 040 188 4187
kaavoitus@vaasa.fi

ak1140 Onkilahden yhtenäiskoulu
Osallistumis- ja arviointisuunnitelma 27.11.2024
www.vaasa.fi/ak1140

Osallistumisen ja vuorovaikutuksen järjestäminen

Kaavoituksen eteneminen:



Asemakaavan muutoksen vireilletulosta ja nähtävilläolosta ilmoitetaan Vaasan kaupungin virallisissa kuulutuslehdissä (Ilkka-Pohjalainen, Vasabladet) sekä kaupungin virallisilla ilmoitus- ja viestintäkanavilla sekä kaavoituksen internetsivulla www.vaasa.fi/kaavoitus. Kaava-alueen maanomistajille ja -haltijoille lähetetään kirje. Lisäksi tullaan tarvittaessa järjestämään vuorovaikutustilaisuuksia, joissa osallisilla on myös mahdollisuus osallistua kaavan valmisteluun. Viranomaisilta pyydetään erikseen lausunnot. Muut osalliset voivat osallistua kaavan valmisteluun seuraavalla tavalla:

1. ALOITUS: Osallistumis- ja arviointisuunnitelma (MRL 63 §, MRA 30 §)

Osallistuminen **suullisella tai kirjallisella mielipiteellä** OAS:n nähtävilläolon aikana (14 vrk). Osallisia kuullaan koskien lähtökohtia ja selvityksiä, kaavatyön aikataulua, alustavia tavoitteita, osallisten määrittelyä sekä vuorovaikutuksen järjestämistä. Mielipiteet toimitetaan Vaasan kaupungin kaavoitukseen.

Osallistumis- ja arviointisuunnitelmaa tarkistetaan ja täydennetään tarvittaessa, jolloin OAS:n päivitetty versio löytyy kaavahankkeen internet-sivuilta:

www.vaasa.fi/ak1140

2. KAAVALUONNOS: valmisteluvaiheen kuuleminen (MRL 62 §, MRA 30 §)

Osallistuminen **suullisella tai kirjallisella mielipiteellä** kaavaluonnoksen nähtävilläolon aikana. Osallisia kuullaan koskien kaavan tavoitteita, selvitystyötä ja kaavan luonnosta. Mielipiteet toimitetaan Vaasan kaupungin kaavoitukseen.

3. KAAVAEHDOTUS: julkinen nähtävilläolo (MRL 65 §, MRA 27 §)

Osallistuminen **kirjallisella muistutuksella** kaavaehdotuksen nähtävilläolon aikana (min. 30 vrk). Muistutukset toimitetaan Vaasan kaupungin kaavoitukseen. Viranomaislausuntojen ja mahdollisten muistutusten käsittelyn jälkeen kaavaehdotus etenee hyväksyttäväksi.



Kaavoitus • Planläggningen

PL | PB 2, 65101 Vaasa | Vas
Kirkkopuistikko 26 A, 2 krs | vän
Puh • Tfn 040 188 4187
kaavoitus@vaasa.fi

ak1140 Onkilahden yhtenäiskoulu
Osallistumis- ja arviointisuunnitelma 27.11.2024
www.vaasa.fi/ak1140

4. ASEMAKAAVAN HYVÄKSYMINEEN (MRL 52 §)

Kaupunginvaltuusto hyväksyy asemakaavan kaupunginhallituksen esityksestä. Kaupunginvaltuuston tekemästä kaavan hyväksymispäätöksestä voi jättää valituksen Vaasan hallinto-oikeuteen (MRL 188 §).

Vaikutusten arviointi

Kaavan vaikutuksista tullaan kertomaan asemakaavaselostuksessa. Kaavatyössä on tarkoitus arvioida ainakin seuraavia vaikutuksia:

- liikenteelliset vaikutukset
- vaikutukset ihmisten elinoloihin
- vaikutukset luonnonympäristöön
- vaikutukset rakennettuun ympäristöön
- vaikutukset sosiaalisiin olosuhteisiin

Vaikutusten arviointi tehdään yhdessä eri osa-alueiden asiantuntijoiden kanssa.

Viranomaisyhteistyö

Kaavoitustyötä tehdään yhteistyössä eri hallintokuntien edustajien kanssa. Viranomaisilta ja yhteistyötahoilta pyydetään asiasta lausunto kaavan kaikissa kolmessa kuulutusvaiheessa. Lakisäätteisiä viranomaisneuvotteluja pidetään tarvittaessa kaavaprosessin alussa sekä julkisen nähtävilläolon jälkeen.

Aikataulu

Tavoitteena on sekä asemakaavaluonnoksen että asemakaavaehdotuksen nähtävillä asettaminen vuoden 2025 aikana ja lainvoimainen asemakaava vuonna 2026. Kaavaprosessin etenemistä voi seurata kaavoituksen internetsivuilta: www.vaasa.fi/ak1140

Yhteystiedot

Kaavamuutoksen valmistelusta vastaavat:
Kaavoitusarkkitehti Kati Vuohijoki, puh. +358 (0)40 508 1003
email kati.vuohijoki@vaasa.fi

Kaavoituksen kanslia, puh. +358 (0)40 188 4187, kaavoitus@vaasa.fi
Kirkkopuistikko 26 A, 2. krs, 65100 Vaasa
Tapaamiset on sovittava valmistelijan kanssa etukäteen.

Allekirjoitus



Kaavoitusjohtaja Päivi Korkealaakso

Lakiviitteet

Maankäyttö- ja rakennuslaki: 52 §, 62-67 §, 188 §
Maankäyttö- ja rakennusasetus: 27 § ja 30-32 §



Kaavoitus • Planläggningen

PL | PB 2, 65101 Vaasa | Vas
Kirkkopuistikko 26 A, 2 krs | vän
Puh • Tfn 040 188 4187
kaavoitus@vaasa.fi

ak1140 Onkilahden yhtenäiskoulu
Osallistumis- ja arviointisuunnitelma 27.11.2024
www.vaasa.fi/ak1140