












- MERKINTÖJEN SELITYKSET**
-  Ajoväylä, AB 16
 -  Jalankulku-/pyöräilyväylä, AB 11
 -  Viheralue, nurmetus
 -  Ojapainanne
 - 10.54 Suunnittelun pinnan korko
 -  Suunniteltu hulevesiviemärin tarkastus-/ritiläkaivo
 -  Suunniteltu jätevesiviemärin tarkastuskaivo
 -  Suunniteltu rumpu
 -  Suunniteltu valaisinpylväs

MERKKI MÄRKE	MUUTOS ÄNDRING	PVM DATUM	SUUNN. PLAN.	TARK. GRANSK.
Tasokoordinaatisto: ETRS-GK22 Korkeusjärjestelmä: N2000				
 Vaasan kaupunki Kuntatekniikka Vasa stad Kommuniteknik		HYVÄKS. GODK. TARK. GRANSK. Vaasan Vesi Vasa Vatten		
HAAPANIEMI Lehmustie		LIIK.SUUN. TRAFIKPLAN. SUUNN. PLAN.	24.4.2024	CLU
Katusuunnitelma hyväksytty		SUHDE SKALA 1:500	PIIR.n:o RITN.nr a-2245	
		LIITT.PIIRR.n:o SAMMANH.MED RITN.nr HYVÄKS. GODK.		