

ONKILAHDENPUISTO METVIKSPARKEN

Yleissuunnitelma Översiktsplan 16.5.2024

Suunnittelun lähtökohdat, kooste palautteesta sekä yleissuunnitelman kehittämis ehdotukset
Planeringens utgångspunkter, sammandrag av feedbacken samt
översiktsplanens utvecklingsförslag



1. Suunnittelun lähtökohdat Planeringens utgångspunkter


Onkilahti on hyvin keskeinen vesi- ja puistoalue Vaasassa ja alue, jolla on värikäs historia. Alueella on aikaisemmin ollut vilkasta meriliikennettä ja paljon venelaitureita. Rantoja on käytetty kaatopaikkoina, ja Paperisillan kerrotaan rakennetun osittain roskasta ja paperijätteestä. Järvikadun suuntaisesti on ollut toinen siltapenger, jolla oli sama historia. Onkilahden rannoilla sekä suurella huleveden valuma-alueella, johon Onkilahti kuuluu, on ollut paljon teollisuutta ja toimintaa, joka on saastuttanut Onkilahden maaperän pohjakerrostumat. Maankohoaminen puolestaan aiheuttaa sen, että alue muuttuu ja kehittyy esimerkiksi kasvillisuuden ja vedensyvyyden osalta jatkuvasti. Ratkaisevaa siinä, miltä Onkilahti tänä päivänä näyttää, ovat 1900-luvun lopulla tehdyt rantojen ruoppaukset ja täytöt. Niistä nykyinen Onkilahden puisto on muodostunut.

Metviken är ett väldigt centralt vatten- och parkområde i Vasa och ett område med en färggrann historia. På området har tidigare funnits livlig sjöfart och en mängd båtbyggare. Stränderna har använts som avstjälningsplatser och Pappersbron lär delvis vara byggd av skräp och pappersavfall. I Träskgatans riktning har det funnits en annan brobank med samma historia. Längs Metvikens stränder samt inom det stora avrinningsområde för dagvatten som Metviken tillhör, har det funnits en hel del industri och verksamhet som gjort marken och bottensedimenten i Metviken förorenade. Landhöjningen i sin tur gör att området ständigt förändras och utvecklas bl.a. i fråga om vegetation och vattendjup. Avgörande för hur Metviken ser ut idag har varit de muddringar och utfyllnader av stränderna som gjorts i slutet på 1900-talet, och som utgör grunden för det som kallas Metviksparken.



Onkilahti vuonna 1972 sekä nykyinen rantaviiva merkitty kuvaan punaisella viivalla. Metviken 1972 samt den nuvarande strandlinjen utmärkt på bilden med en röd linje.

Oikealla: Ilmakuvia Onkilahden alueelta vuosilta 2021 ja 2023. Till Höger: Flygbilder från Metviken från år 2021 och 2023.




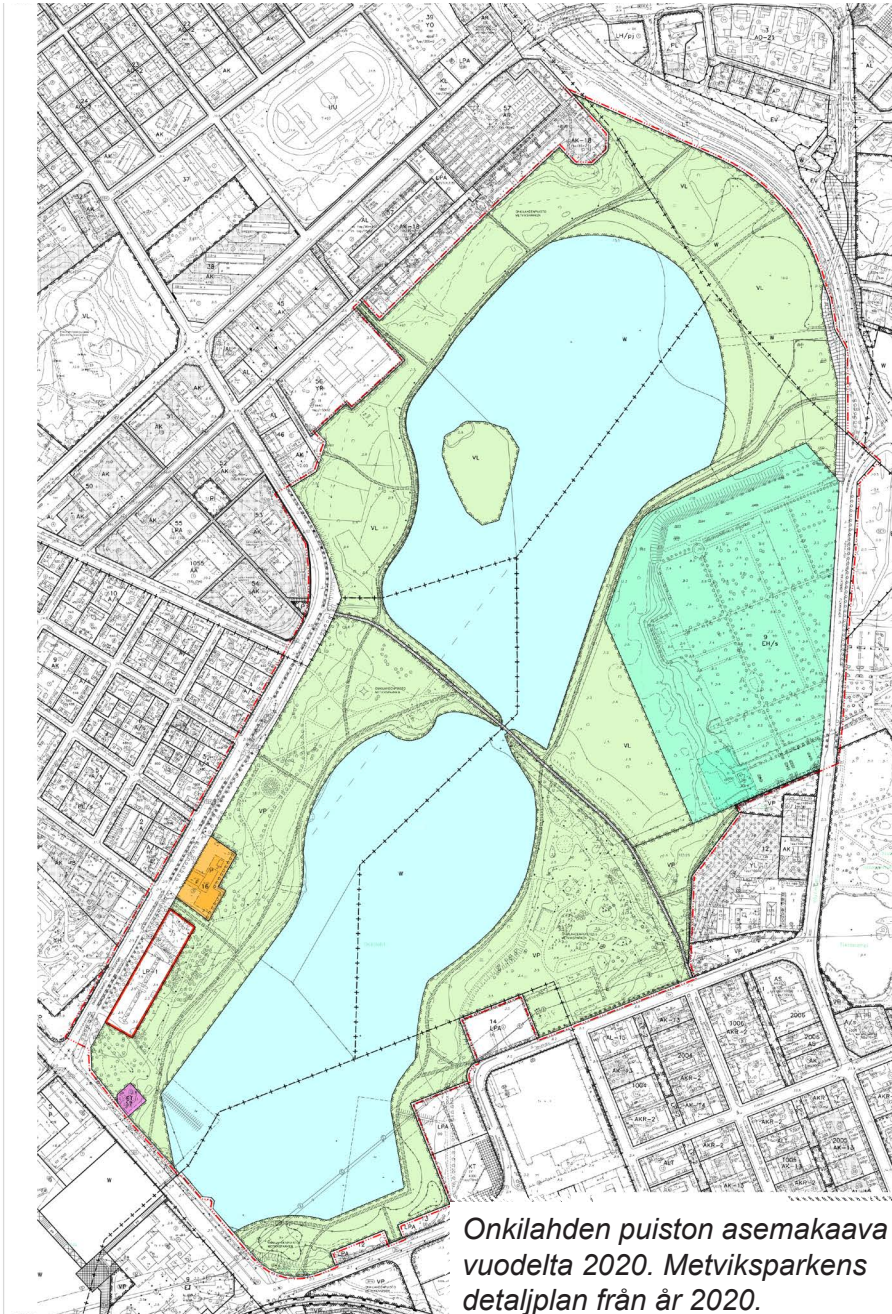
Viime vuosina puistojen merkityksestä on puhuttu paljon, ja ympäri maailmaa on alettu panostaa suuresti puistojen ja viheralueiden kehittämiseen. Puistojen kehittäminen tukee ihmisten hyvinvointia – niissä voi nauttia ulkoilmasta, harrastaa liikuntaa ja tavata ihmisiä. Puistoilla ja kaupungin vehreydellä on myös myönteinen vaikutus kaupunkikuvaan ja viihtyisyyteen. Lisäksi puistoilla on tärkeä ekologinen tehtävä, koska ne hidastavat ilmastonmuutosta ja tekevät sen hallitsemisesta helpompaa vähentämällä tulvariskiä, sitomalla hiilidioksidia, tarjoamalla varjoisia paikkoja ja suojaa säältä ja tuulelta sekä tarjoamalla mahdollisuuden biologiseen monimuotoisuuteen kaupunkirakenteen sisällä. Monissa paikoissa puistot ovat myös alkaneet toimia kaupunkien ja matkailun vetovoimatekijöinä.

Sama kehitys näkyy myös Vaasassa. Onkilahdenpuistossa on paljon potentiaalia, ja puistoa on viime vuosina kehitetty paljon. Sinne on muun muassa rakennettu skeittipuisto, ulkokuntosali ja uusi pyöräbaana. Jatkossa halutaan kehittää puistoa vielä enemmän, jonka vuoksi Onkilahden puistolle on tarpeen luoda tarkempi kehittämis- tai yleissuunnitelma - eli visio alueen kehitykselle.

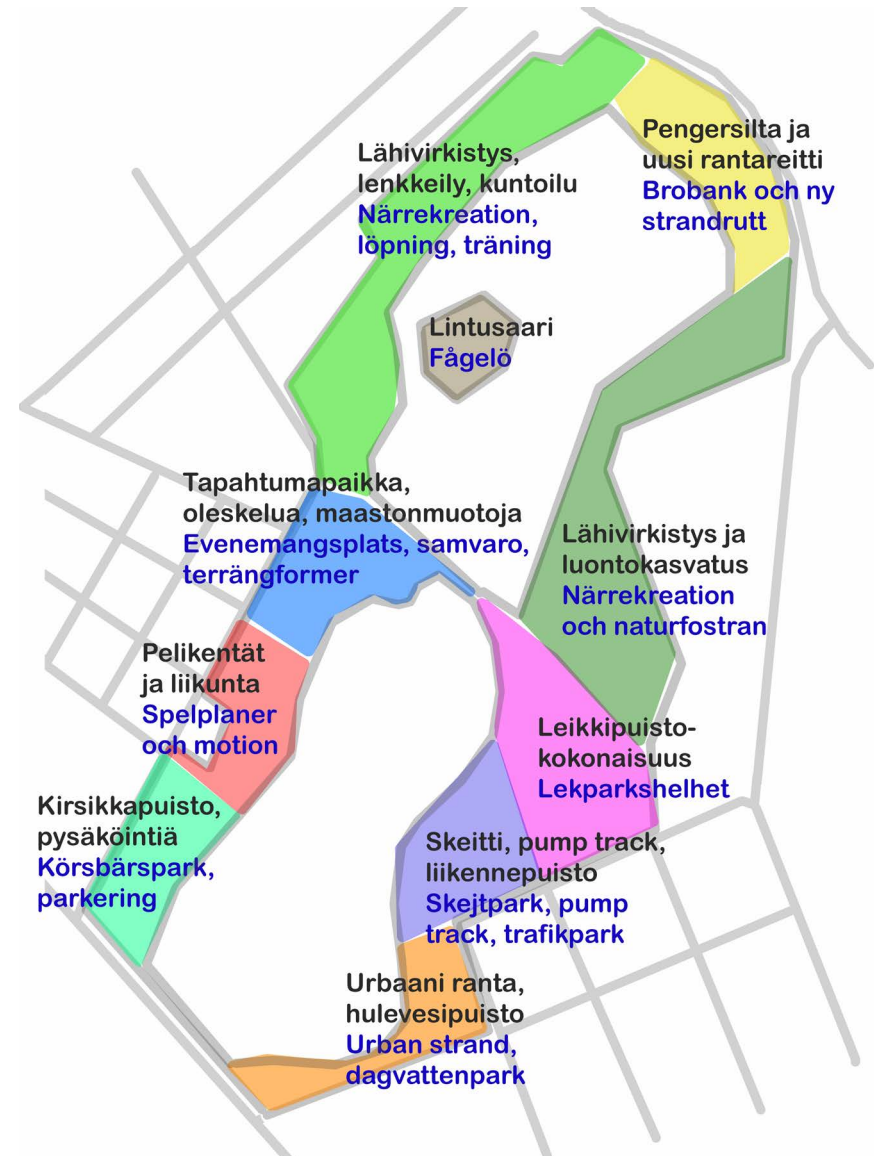
På senaste år har parkernas betydelse fått mycket uppmärksamhet och runt om i världen har man börjat göra stora satsningar på att utveckla parker och grönområden. Att utveckla parker stöder människors välmående – i parkerna är det möjligt att röra sig utomhus, få motion och träffa andra människor. Parkerna och stadsgrönska har en positiv effekt på stadsbilden och trivseln i staden. Parkerna har även en viktig ekologisk funktion då de bromsar och gör det lättare att hantera klimatförändringen genom att minska översvämningsrisken, binda koldioxid, ge skugga och skydd för väder och vind samt genom att ge möjlighet till biologisk mångfald inom stadsstrukturen. På många håll har parkerna även börjat fungera som attraktionskrafter för städerna och turismen.

I Vasa pågår samma utveckling. Metviksparken har en stort potential och har på senaste år utvecklats mycket. Bland annat har en skejtpark, ett utegym och en ny cykelbana blivit byggda. I fortsättningen vill man utveckla parken ännu mera, vilket skapar ett behov för en noggrannare utvecklings- eller översiktsplan för Metviksparken - en vision för Metviksparkens utveckling.





**Yleissuunnitelman alustava konseptikaavio.
Översiktsplanens preliminära konceptbild.**



Onkilahdenpuistolla on suhteellisen uusi asemakaava, joka hyväksyttiin vuonna 2020. Asemakaava ohjaa alueen kehittämistä yleisellä tasolla, mutta koska alue jatkuvasti kehittyä ja Onkilahdenpuistolla on paljon potentiaalia, sekä myös useita haasteita, puistolle on tarve laatia myös erillinen yleissuunnitelma. Onkilahdenpuiston yleissuunnitelman tarkoitus on eri toimintojen ja näkökulmien yhdistäminen sekä puiston kehittäminen kokonaisuutena. Suunnitelman tavoitteena on myös ottaa asukkaat ja puiston käyttäjät mukaan suunnitteluun ja kehittää puistoa osallistavalla suunnitteluprosessilla.

Onkilahdenpuiston kehittämisen tavoitteet ovat:

- puiston kehittäminen vetovoimaiseksi, monipuoliseksi ja ainutlaatuiseksi virkistys- ja vapaa-ajan mahdollisuuksien kokonaisuudeksi
- puiston kehittäminen erilaisiin tapahtumiin soveltuvaksi
- puiston kehittäminen niin, että se kannustaa erityisesti lapsia ja nuoria liikkumaan

Tavoitteiden ja suunnittelun alustavien kehittämissideoiden pohjalta tehtiin konseptikuva (vasemmalla), jota käytettiin nettikyselyssä ja työpajakeskustelujen pohjana.

Metviksparken har en relativt ny detaljplan, som godkändes 2020. Detaljplanen styr områdets utveckling på en generell nivå, men i och med att området ständigt utvecklas och det både har ett stort potential samt många utmaningar finns även ett behov för en separat översiktsplan för parken. Syftet med Metviksparkens översiktsplan är att sammanfoga olika funktioner och aspekter samt att utveckla parken som en helhet. Därtill är målet med planen att inkludera invånarna och parkens användare i planeringen och utveckla parken genom en deltagande planeringsprocess.

Målsättningarna för Metviksparkens utveckling är:

- att utveckla parken till en attraktiv, mångsidig och unik helhet av rekreations- och fritidsmöjligheter
- att utveckla parken så den lämpar sig för olika typer av evenemang
- att utveckla parken så att den uppmuntrar speciellt barn och unga till rörelse

Utifrån målsättningarna och planeringens preliminära utvecklingsidéer gjordes en konceptbild (till vänster) som användes i webbenkäten och workshoparna som diskussionsgrund.

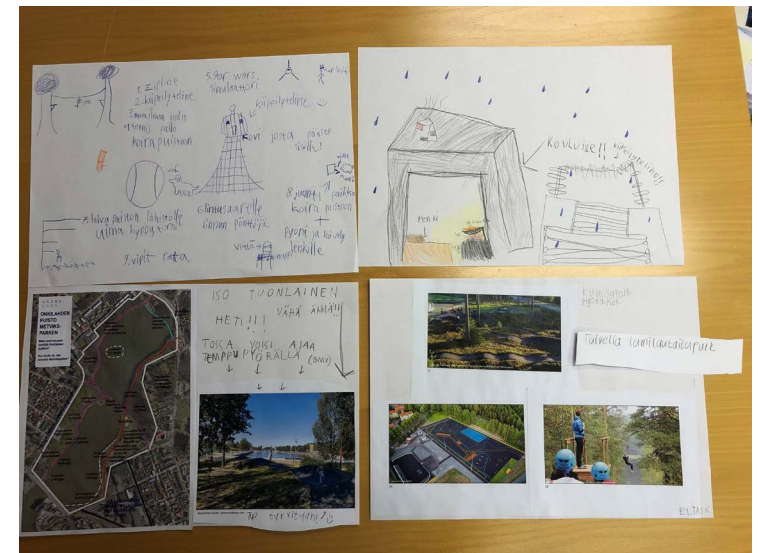
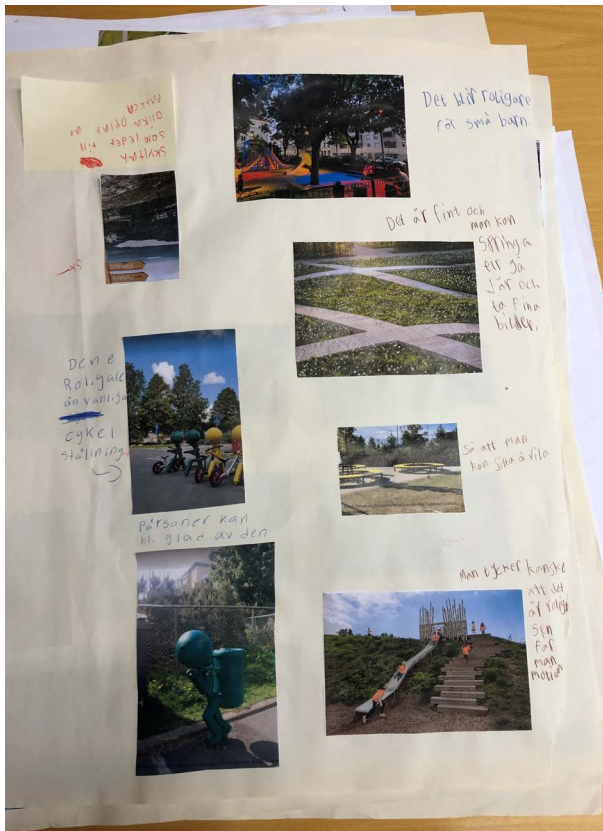
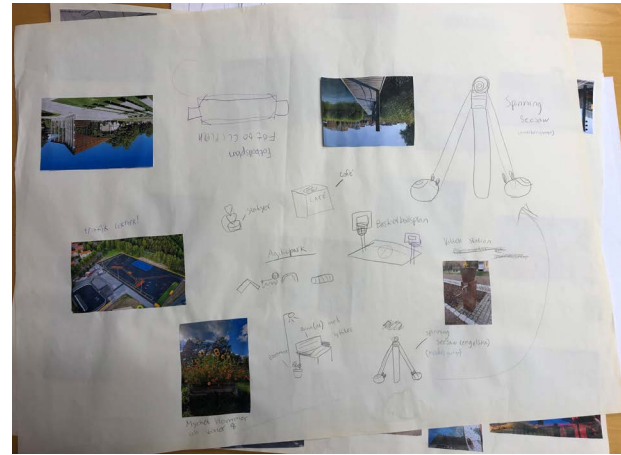

2. Kooste palautteesta Sammandrag av feedbacken

Syksyn 2022 aikana asukkaita osallistettiin Onkilahden puiston suunnitteluun. Mielenkiintoja ja ideoita puiston kehittämisestä kerättiin järjestämällä työpajoja lapsille sekä kaikille asukkaille suunnatulla avoimella nettikyselyllä. Työpajat järjestettiin Onkilahden yhtenäiskoulun ja Vikinga koulun 5. luokkalaisille Lasten vaikuttamispäivinä sekä eri-ikäisille lapsille Lapset mukaan töihin- päivän yhteydessä. Työpajoissa lapset ottivat kantaa puiston kehittämiseen ideakuvien ja piirrosten avulla sekä keskustelemalla ja äänestämällä eri ehdotusten välillä. Nettikysely järjestettiin Maptionnaire-ohjelmalla, ja siihen vastasi yli 500 henkilöä.

Under hösten 2022 inkluderades invånarna i planeringen av Metviksparken. Åsikter och idéer samlades in genom att ordna workshoppar för barn samt genom en webbenkät som var öppen för alla. Workshoparna ordnades åt 5:e klassare i Onkilahden yhtenäiskoulu och Vikinga skola under Barnens inflytandedagar samt för barn i olika åldrar i samband med Barnen med till jobbet -dagen. I workshopparna tog barnen ställning till parkens utveckling genom idébilder, teckningar och genom att diskutera och rösta bland olika förslag. Webbenkäten ordnades med Maptionnaire-programmet och över 500 personer svarade på den.



*Kuva yhdestä lapsille järjestetystä työpajasta syksyllä 2022.
Bild från en workshop som ordnades för barn under hösten 2022.
Kuva/Bild: Susanna Saari.*



Lasten työpajoissa tuotettuja ideakuvia, kuvakollaaseja ja kehittämisehdotuksia. Idébilder, kollage och utvecklingsförslag från barnens workshopar.

Onkilahden yhtenäiskoulun 5. luokan työpaja 27.10.2022, kehittämisideat:

- Hiihtorata
- Luistelukenttä
- Pulkkamäki
- Istuimia & katoksia
- Minigolfrata
- Kirsikkapuu tai joku hedelmäpuu
- Koirapuisto, agilityrata ja koirien uimaranta
- Penkkejä ja katoksia
- Luistelupaikka
- Jalkapallokenttä
- Koripallokenttä + komeita maalauksia koripallokentän lattiaan
- Lisää soittimia
- Radio-ohjattavien autojen rata
- Kahvila ja kahvilan yhteyteen ulk väliläineiden lainauspiste
- Hämähäkkikeinu
- Isompi trampoliini
- Kukkulan päällä oleva liukumäki, josta voi talvella laskea pulkalla
- Isompi labyrintti
- Rengaskeinuja
- Välipala-automaatti
- Peilikäytävä
- Juomapiste
- Salibandykenttä
- Parkourrata
- Lainatavaroita
- Iso kiipeilyteline
- Karuselli
- Mobilus-keinu
- Kiipeilyseinä
- Airsoft-kenttä
- Vaijeriliuku
- Vesipuisto
- Uusi kiipeilylaiva
- Uusi toteemi
- Karuselli
- Suihkulähde
- Metsään kiipeilyrata ja polku ihmisille
- Lisää kasvillisuutta
- Näköalatorni
- Polkuveneitä

Workshop med Vikinga skolas 5:e klass 16.11.2022, utvecklingsidéer:

- Sportpark med spelplaner
- Diskolekpark
- Roliga skräpkorgar och skyltar
- Olika typer av bänkar
- Golfbana
- Laddningsstation för telefoner
- Frisbeegolfbana
- Iglon
- Bmx-bana
- Pantstation
- Kattpark
- Kullar med rutchbana
- Käpphäst dressyrpark
- Fyrhjuling uthyrning
- Trottoar (framkomlig även för rullstolsbundna)
- Vattenpost
- Toaletter
- Korvkiosk
- Klättervägg
- Bastu
- Hinderbana
- Vak
- Belysning som fake svanar t.ex.
- Ställe att chillar på med kompisar
- Mera blommor
- Fontän mitt i Metviken
- Cafe
- Zip-park
- Scen
- Fiskebrygga
- Mobilusgunga
- Glasskiosker
- Trampoliner



Onkilahden yhtenäiskoulu/ Äänestyksen suosituimmat ideat:

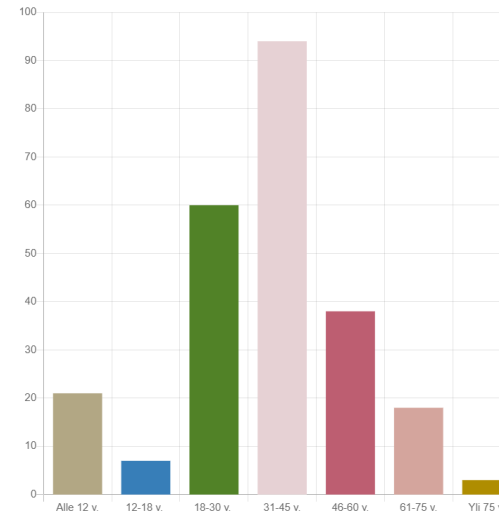
1. Koripallokenttä
2. Juomapiste, Isompi trampoliini
3. Mobilus-keinu, Airsoft-kenttä, Vesipuisto
4. Luistelukenttä, Näköalatorni, Kahvila & urheiluvälineiden lainauspiste, Metsään kiipeilyrata ja polku, Polkuveneet, Jalkapallokenttä, Liukumäki/ Pulkkamäki, Välipala-automaatti, Uusi kiipeilylaiva, Suihkulähde, Vaijeriliuku, Hämähäkikeinu

Vikinga Skola/ Röstningens populäraste idéer:

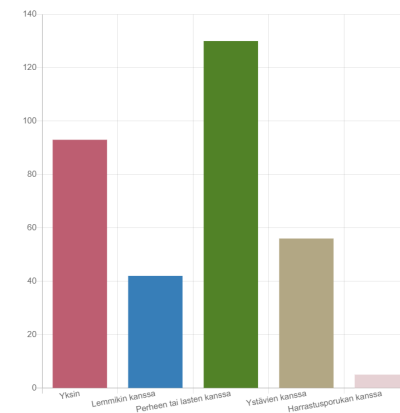
1. Sportpark med spelplaner
2. Ställe att chilla på med kompisar
3. Toaletter
4. Laddningsstation för telefoner och Kattpark
5. Korvkiosk
6. Trampoliner
7. Glasskiosker, Bmx-bana, Iglon, Olika typer av bänkar, Trottoar (framkomlig även för rullstolsbundna), Roliga skräpkorgar och skyltar, Mobilusgunga

Onkilahden puiston nettikysely 2.11.-1.12.2022: Metviksparkens webbenkät 2.11-1.12.2022:

- Kyselyyn vastasi yli 500 henkilöä.
 - Vastauksista n. 70 % oli kirjoitettu suomeksi, n. 20 % ruotsiksi ja n. 9 % englanniksi.
 - Vastaajista hieman enemmän oli naisia kuin miehiä.
 - Eniten vastasi ikäryhmä 31-45 vuotiaat, ja seuraavaksi eniten ikäryhmät 18-30 ja 46-60 v. Kyselyyn vastasi poikkeuksellisen paljon alle 12-vuotiaita.
 - Vastaajista suurin osa asuu 0-3 km etäisyydellä puistosta ja saapuu yleensä puistoon kävellen, polkupyörällä tai potkulaudalla.
 - Kysymykseen kenen kanssa vieraillet puistossa 40 % vastasi perheen/lasten kanssa ja 28 % vastasi, että he vierailevat puistossa yksin. Pienempi osa vierailee puistossa lemmikin, kavereiden tai harrastusporukan kanssa.
 - Parasta puistossa tällä hetkellä oli vastaajien mielestä Laivapuisto leikkivälineineen, lentopallokentät, skeittipuisto, ulkoilureitistö sekä alueen luonnonläheisyys, joka konkretisoituu mm. lintujen tarkkailuun ja ruokintaan sekä lahden maiseman ihailuun.
- Över 500 personer svarade på enkäten.
 - Av svaren var ca 70 % skrivna på finska, ca 20 % på svenska, och ca 9 % på engelska.
 - Av de som svarade var något fler kvinnor än män.
 - Mest svarade åldersgruppen 31-45 åringar och näst mest åldersgrupperna 18-30 och 46-60 år. På enkäten svarade ovanligt många under 12-åringar.
 - Av de som svarade på enkäten bor största delen på 0-3 km avstånd från parken och tar sig oftast till parken till fots, med cykel eller på kickbike.
 - På frågan med vem man besöker parken svarade 40 % att de besöker parken tillsammans med familjen/barn och 28 % att de besöker parken ensamma. En mindre del besöker parken med ett husdjur, kompisar eller en hobbygrupp.
 - Det bästa med parken var enligt de som svarade Skeppsparken och dess lekutrustning, beachvolleyplanerna, skejtparken, friluftlederna samt området naturnärlighet, som konkret bl.a. innebär att observera och mata fåglar samt att beundra området landskapsbild.



Taulukossa näkyy kyselyyn vastanneiden ikäjakauma. Eniten vastasi ikäryhmä 31-45 v. Vastauksia saatiin jonkin verran myös lapsilta ja senioreilta. I diagrammet syns åldersfördelningen bland de som svarade på enkäten. Mest svarade åldersgruppen 31-45 år. Även en del barn och seniorer svarade på enkäten.



Kysymykseen kenen kanssa vieraillet puistossa suurin osa vastasi perheen/lasten kanssa tai että he vierailevat puistossa yksin. På frågan med vem man besöker parken svarade största delen tillsammans med familjen/barn eller att de besöker parken ensamma.

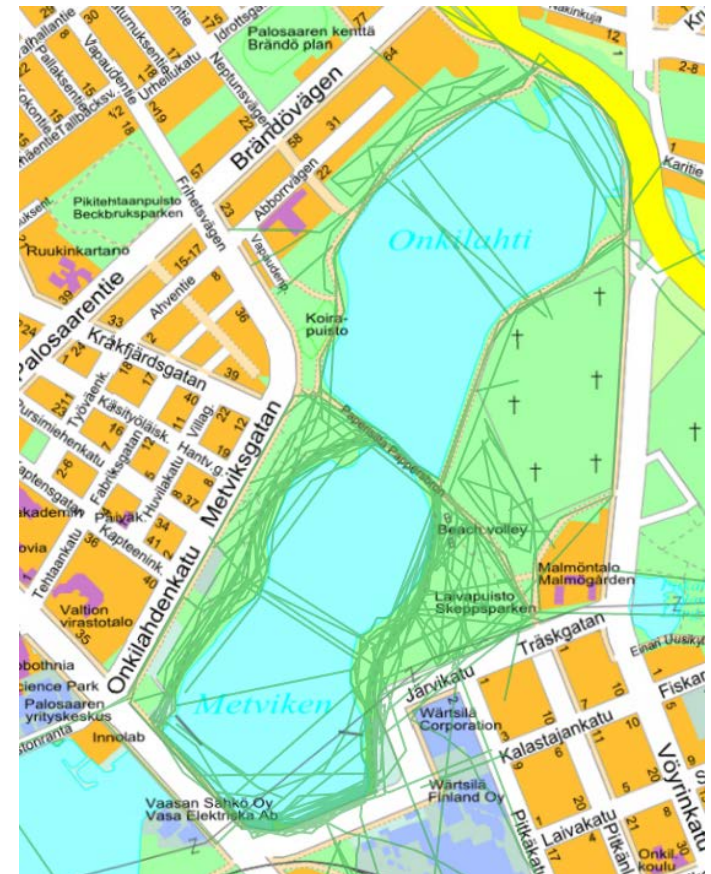
Kyselyn karttavastaukset. Enkätens kartsvar.



Parasta Onkilahden puistossa (502 merkintää).
Det bästa med Metviksparken (502 svar).

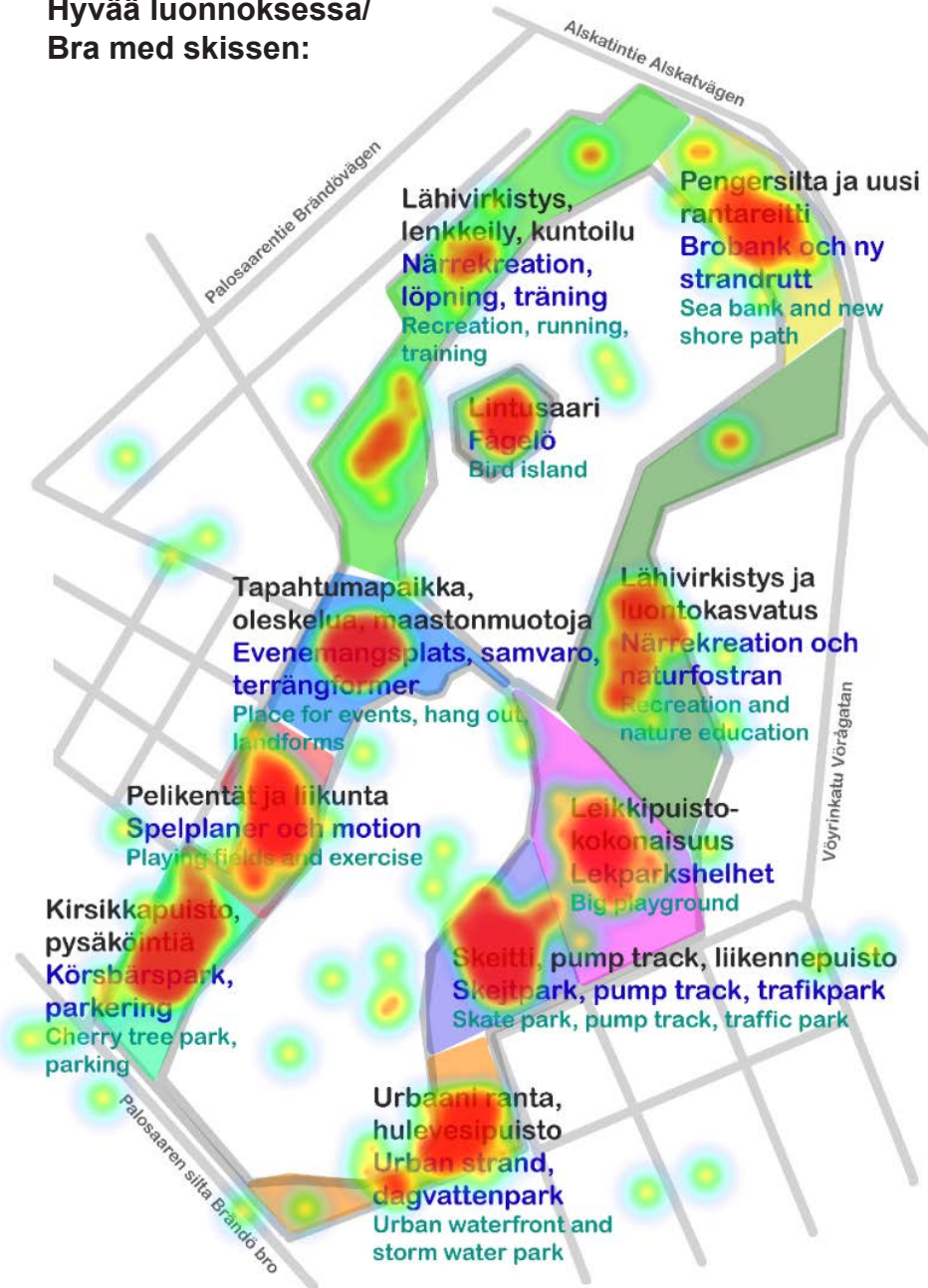


Säilytettävät olemassa olevat reitit (187 merkintää).
Nuvarande rutter som bör bevaras (187 svar).

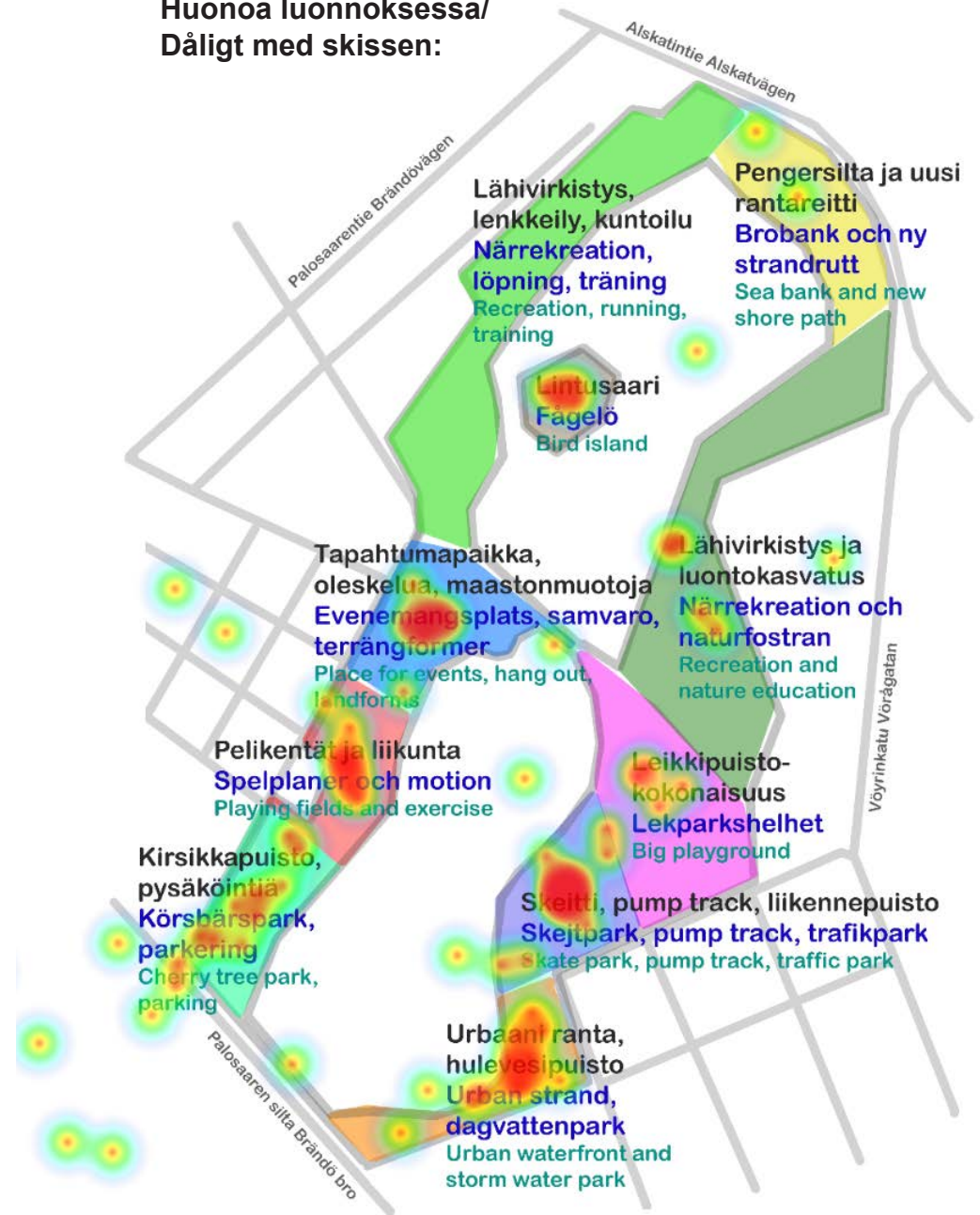


Tarvittavat uudet reitit (118 merkintää).
Behov för nya rutter (118 svar).

**Hyvää luonnoksessa/
Bra med skissen:**



**Huonoa luonnoksessa/
Dåligt med skissen:**



Hyvää luonnoksessa/ Bra med skissen:

(Poimintoja vastauksista, yhteensä 302 vastausta/ Urplock av svaren, sammanlagt 302 svar)

- "Hienoa jos Onkilahden pääsee kiertämään niin ettei tarvitse mennä ihan alskatintien liikenteen viereen."
- "Vierein tie on vilkasliikenteinen, joten on hyvä, että kevyelle liikenteelle olisi väylä kauempana tiestä ja meren äärellä."
- "Integrera gärna grusdump området!"
- "Does this mean seaside walking area? Very good!"
- "Luontoon liittyvät asiat lähellä keskustaa ovat aina parasta."
- "Tämä suunnitelma on kokonaisuudessaan hyvä!"
- "Hyvä että luonto huomioidaan kapunkisuunnittelussa."
- "Luontokasvatus, mainio idea."
- "Luontokasvatus tärkeää. Luodaan ja säilytetään mahdollisimman monimuotoisia ekosysteemejä."
- "Linnut tarvitsevat hyviä pesäpaikkoja myös kaupunkiin. Ilahduttavat olemassaolollaan ainakin minua."
- "Intressant! Roligt att se fåglar."
- "Tärkeä suojata lintujen elinpaikkoja."
- "Behåll mycket naturområde för att minska buller och öka rekreativmöjlighet med närhet till naturen. Träden med sina växlingar under årets gång ger något vackert att uppleva."
- "Kaunis koivumetsä tulisi säilyttää luonnontilassa. Linnunpönttöjä vesilinnuille ja pikkulinnuille voisi lisätä. Jos alueelle halutaan kävelyreittejä, voisi ne toteuttaa pitkospuilla tai kapeina polkuina, puita kaatamatta."
- "Nyt jo niin mainio Laivapuisto voisi hyvinkin laajentua!"
- "Lasten suosikkipuisto."
- "Keeping the variety of children activities."
- "Lapsille ja nuorille pitää olla halpaa tekemistä. Skeittipuisto antaa mahdollisuuden sille."
- "Viktigt med möjlighet till naturliga miljöer (skog/ängar) för

daghemsbarnen."

- "Kahluuallas, suihkulähde, pikkuveneiden uittoränni yms. vesileikkijuttuja"
- "Mahtavaa jos leikkialue kasvaa. Eri ikäisille lapsille pitää olla paikkoja touhuta."
- "I don't know what this means, but perhaps a sight-seeing-tower would be cool?"
- "Teineille hengailupaikka ja virikkeitä."
- "Myös eri ikäisille kohtaamispaikkaa (leikkipuistoiän ohittaneille)."
- "Liikennepuisto lapsille, huippu ajatus!"
- "Pumptrack ja liikennepuisto ehdottomasti!"
- "Hyviä toimintoja! Mahtuisiko mukaan maastopyörä trail rata?"
- "Maastonmuodot toisivat niin tasaiselle Pohjanmaalle vaihtelua. Talvella toimisi liukumäkenä."
- "Körbärsplanteringen är nog med det bästa jag sett i Vasa på länge, stort tumme upp! Kunde dock gärna expanderas."
- "Leijanlennättäminen voisi olla kivaa esimerkiksi täällä. Miksipä ei droonien ja muiden ilma-alustenkin."
- "Pikku Kakkosen konsertti osoitti, että paikka sopii lastentapahtumalle."
- "Tämä suunnitelma on kokonaisuudessaan hyvä!"
- "Tänne ajattelin itsekkin minigolfia. Hyvä saada lisää toimintaa tällekin puolelle."
- "Vaasassa on pula etenkin muiden palloilulajien harrastuspaikoista kuin jalkapallon. Alueen varaaminen pelikentille on mielestäni loistava idea."
- "Olika spelplaner så att många olika sporter representeras. Tankesättet - Det finns något för alla."
- "Tarvitaan lisää liikuntamahdollisuuksia. Tosin voisi olla leuanvetotankoja, dippitelineitä ja muita kuntoilu/venyttelypaikkoja vanhemmille leikkipaikkojen yhteydessä."
- "Urbaani hulevesipuisto on hyväksi ympäristölle ja kaunis katsella."
- "Jag gillar verkligen idén med en urban strand."

Huonoa luonnoksessa/ Dåligt med skissen:

(Poimintoja vastauksista, yhteensä 81 vastausta/ Urplock av svaren, sammanlagt 81 svar)

- "Onkilahden vesialuetta ei pidä enää supistaa eikä pohjamutaa myllätä."
- "Nykyinen leikkipuistoalue voisi olla puistoisampi, isot tasaiset nurmialueet eivät ilahduta."
- "Tänne tarvitaan luonnontila - eli alue missä ei tehdään mitään."
- "En toivoisi yhdenkään puun kaatuvan pelikenttien tieltä."
- "Tror nog få tycker det är skönt att chilla brevid stora vägen...."
- "Pelipaikan sijainti. Luonnollisempi paikka olisi skeittipaikan äärellä (wärtsilän puolella)."
- "Kaunis kirsikkapuisto ja pysäköinti eivät oikein sovi yhteen. Kirsikka puiden alla olisi mukava käydä piknikillä, mutta autot eivät sovi kauniiseen maisemaan."
- "Kul idé med träden, men platsen som valdes är ju inte den finaste, med en bensinmack och parkering i bakgrunden."
- "Kahvila tai vastaava puuttuu. Se sopisi hyvin myös tapahtuma-alueelle."
- "I believe the event and hangout area should be near the old wärtsilä area for easier logistics."
- "Tätä voisi avata paremmin, mitä urbaani rantaja hulevesipuisto tarkoittavat? Eihän Onkilahdessa saa uida, joten mitä rannalla tarkoitetaan?"
- "Aikuiset ja vanhuksetkin haluaa leikkiä."
- "Skeittipuisto sopisi paremmin lahden pohjukkaan, lähelle Alskatintietä!"
- "Kunde man göra något mer för äldre barn som inte vill skejta?"
- "Tapahtumat vaativat enemmän parkkitilaa kuin luonnoksessa on. Pikku kakkosen tapahtuma kesällä osoitti sen hyvin."
- "Ihmiset tulevat liikkumaan. Turha seisottaa tyhjiä parkkikenttiä kun paikalla voisi olla esim pelikenttiä."



Kuva Pikku Kakkosen kesätapahtumasta Onkilahden puistossa kesällä 2022. Bild från Pikku Kakkonens sommarevenemang i Metviksparken sommaren 2022.

Muut kehittämis ehdotukset/ Andra utvecklingsförslag:

(Poimintoja vastauksista/ Urplock av svaren)

- Skogsträdgård och mera platser (ängar, solrosor) för pollinerare och småfåglar
- Talvisin hyvin huollettu hiihtolatu ja miksei tekojäinenkin, jolloin olisi käytössä koko talven lumimäärästä riippumatta!
- Pienemmille lapsille myös kiipeilytelineitä ja tekemistä, monesti isommille lapsille paljon tekemistä. Vaikka erillinen alue taapero ikäisille jossa turvallista olla.
- Puistossa voisi olla mahdollisuuksia piknik-puistoksi jonka lähellä olisi myös kahvila/ravintola-palveluita.
- Koripallokenttä, kiipeilyteline, tasapainoilu, laivaleikkimökki, ulkosählykenttä
- Lisää liikuntamahdollisuuksia. Uusi ulkokuntosali oli hyvä ajatus, mutta se on todella pieni.
- Valaistus puiston Palosaaren ja St1 aseman puolelle
- Ljusfestival. I Helsingfors ordnas LUX-helsinki varje år.
- Möjlighet att grilla korv vid öppen eld och dricka en varm kopp kakao exempelvis vid det nya kafét.
- Snöbollskrigsarena.
- Joulukuusi.
- Piknik, konsertteja, tapahtumia, keppihevostarha, liikennepuisto.
- Vesipiste veneilijöille ja lenkkeilijöille.
- Would be cool for discgolf.
- Syöttävä puisto - eli marjapuskia, hedelmäpuita ja monivuotiset yrtit.
- Erilaiset kukkaistutukset ja monivuotiset kukkaistutukset olisi tervetulleita. Saisi puistoon värejä sekä ihania tuoksua.
- Istahtaa puun varjoon kuulostelemaan luontoa.
- Jokin kiva kahluupaikka. Ei välttämättä rantaa mutta sellanen mistä voi jalkoja käydä vilvottamassa.
- Puistossa on kova tuuli mereltä, joten puu istutuksia voisi tehdä rannan puolelle. Välikeleissä voisi vain pitää huolen maan kaadoista, jottei lätköitä pääsisi syntymään.
- Jonkinlainen salaojitus, keväällä tämä paikka ui vedessä
- Katettu alue, missä voisi puuhastella vaikka sataisi vettä.
- Muuttolintujen bongaukset.
- Valaistus puiston Palosaaren ja St1 aseman puolelle
- Kukkatuotanto. Ihana puutarha alue, jossa näkyy että on suunniteltu kunnolla ja siellä voi vaeltaa. Sielu nauttii.
- Frisbeegolffajana ilman autoa lyhyt frisbeegolf tai "multigolf" rata (esim. jo 6 väylää riittäisi) olisi hienoa saada keskustan alueelle.
- Ilmainen tenniskenttä. Onkilahden viihtyvyyttä parantaisi myös se, että hanhille voitaisiin tehdä jotain kesäisin
- Eläimiä, lampaat aitaukseen tms.
- Rannat siisteinä, valaistusta riittävästi vedenrajaan asti, vaijeriliuku veden yli molempiin suuntiin, köysilautta.
- Park med vackra blomsterplanterkngar, café med möjlighet att köpa kaffe och lättare mat/fika
- Niittymaisema. Tällä hetkellä paljon käyttämätöntö nurmialuetta, joka ei tue luonnon monimuotoisuutta.
- Jätskikiska
- Katos, enemmän istumapaikkoja
- Trampoliinimaa, lisää leikkivälineitä, grillauspaikka myös kaupungin puolelle
- Joku polkupyörän huoltoteline tuolla voisi olla
- Koirapuistoon olisi kiva lisätä muutamia kiinteitä tempupaikkoja koirille.
- One thing to consider is how men and women and especially boys and girls use shared spaces differently
- Puistomainen ulkoilmakonserttipaikka. Historiasta kertovia infotauluja reitin varrelle.
- Nuorille tekemistä
- Mer träd! Det blåser mycket och när solen skiner finns det väldigt lite skugga vid lekparken.
- Välillä on vaikea nähdä tuleeko puskan takaa ketään kun pyöräilee. Olisi kiva jos näillä alueilla voisi parantaa näkyvyyttä
- Lasten leikkialueen yhteydessä saisi olla mm. leuanvetotankoja ja dippitelineitä, jotta vanhemmat voivat voimistella ja venytellä samalla kun katsovat lastensa perään
- Olen huomannut että onkilahden puisto on suurelta osalta vain avointa ruohikkoa. Toivoisin enemmän kasvillisuutta
- Vaasasta puuttuu "keskuspisto", jonne kaikki menisivät hengaillemaan, piknikille, jossa järjestettäisiin kesätapahtumia jne.

- *Hevoskastanjoita ja muita jalojalehtipuita tulisi istuttaa enemmän*
- *No motorcycles allowed! I've crossed many already, even inside the park. A few more benches and trees. Some park café would be nice.*
- *Suurempi ja uudistettu koirapuisto alueelle*
- *Har bara en önskan och det är att ni INTE asfalterar gångbanorna, inte ens den vid begravningsplats och Laivapuisto. Asfalten förstör parkkänslan!*
- *Gärna mer utrymme för picknick, mer träd och buskar. Idealiskt skulle vara en "ätbar park" men jag har på känn att det skulle va svårt att få till stånd i praktiken*
- *Pitää alue hanhivapaana alueena. Mahdollisimman vapaata liikkumista.*
- *Olisi kiva saada lisää penkkejä ja WC olisi myös ihana, plus lisää palveluita puistoon*
- *Koirien uimapaikka koirapuiston yhteyteen*
- *Skatebaanan lähesyyteen veski*
- *Hela parkdelen på Brändösidan mörk och dyster. Dålig belysning, samt ingen belysning alls vid gången nära stranden*
- *Mera träd, blommor, skulpturer etc. Stora delar är bara gräs, som ju är viktigt för evenemang som håls där, men finns ju nog så det räcker ändå.*
- *Liikennepuisto. Vetää turisteja, työllistää nuoria.*
- *Önskar att man jobbade med att bevara naturen i parken istället för att bara utveckla på bekostnad av det natursköna*
- *Katutaidetta olisi kiva saada kaupunkiimme.*
- *A place for after works with colleagues*
- *Jag hoppas att den förnyade cykel- och gångbanan inte asfalteras. Det går bra att cykla på den utan asfalt och det är skönare att gå och jogga på sandunderlag. Dessutom blir den inte så varm som asfalt på sommaren.*
- *Jag tycker, liksom i övriga Vasa, att strandlinjen inte utnyttjas till dess fulla potential. Fler möjligheter att utöva spontanidrott utomhus behövs (basket, futsal osv). Något vi saknar i Vasa och kanske kunde ha i Metviken är en riktig "sevärdhet" av något slag inne i centrum. En fyr? Något som Santa Monica pier?*
- *Mera växtlighet, mindre gräsmatta. Lugna, lummiga områden, där man kan känna man är mitt i naturen (varken se eller höra stan), fastän stan är nära inpå och det är lätt att ta sig dit*
- *Toivoisin vielä, että puistoon tulisi matalan kynnyksen*
- *harrastusmahdollisuudet yleisurheilutyypiselle toiminnalle lapsi-ikäisille (3-10 vuotiaalle) erotuksena Kaaren kentän virallisemminta puoiteista*
- *En stor brygga eller ponton att sola på.*
- *Kunnon vaijeriliuku, lisää soittimia, pyöräilyrata, pituushyppypaikka ja juoksuratoja*
- *Mera lekredskap som också passar barn i skolåldern. Bryggor med sittplatser eller breda trappor vid vattnet så att man kan sitta och njuta av solen under alla årstider.*
- *Mer och mer börjar jag sakna naturområden att kunna besöka med barnen.*
- *Hulevesipuisto*
- *Hundparken vid metviken kunde bli trevligare eller flyttas till något annat ställe närmare vattnet.*
- *olisi kivaa jos saisi kissakahvilan jossa on kissoja.*
- *En solbrygga som i Hammarby Sjöstad i Stockholm*
- *Pumptrack, Skeittipuiston käyttöaste on etenkin hyvällä kelillä todella korkea. Pumptrackilla saisi vähän sitä painetta laimennettua.*
- *Enemmän toiminnallisuutta pienille. Nyt on vain yksi vauvakeinu. Keskikokoinen kiipeilyteline/liukumäki. Nyt on isojen merirosvolaiva ja pienten laiva. Mutta n. 3-4v. ovat välinpatoajia motorisesti.*
- *Belysning på Brändösidan. Man kan inte vistas i den på kvällarna.*
- *Klättervägg för barnen. Fontän med vatten och fina sittplatser runt.*
- *Maauimala olisi tervetullut. Ei tarvitse Sulvalle mennä eikä välittää sinilevästä. Lapset arvostaisivat.*
- *Uterink*
- *Ulkogrillausalueet ja esim. Ulkopuutöiden tekeminen/harjoittelu, maaseutu tutuksi teemapuisto*
- *Maauimala!*
- *Kaupunkipuisto. Kaupungilla on tavoitteena olla hiilineutraali 2029. Hiilinielut auttaisivat tavoitteen saavuttamisessa. Puut sitovat hiiltä. Puut myös parantantava ilmaa ja kaikki kasvillisuus lisää viihtyvyyttä.*
- *Toivoisin puistoon jonkinlaista suojaa autotien eteen, esimerkiksi kuusiaita. Toivoisin yleisestikin enemmän puita tähän puistoon. Mutta erityisesti auto tien viereen eristämään puistoa liikenteen hälystä. En tiedä miten kukaan voi olla kävellä tuolla puistossa rauhassa, sillä autotieltä tulevat äänet on hirveitä ja hallitsevia.*
- *Puut tuovat fiilistä ja rauhoittavat.*

Nettikyselyn tulevaisuuden ideat, Top 10 (eniten ehdotuksia)

- Lisää puita, niittyjä ja muuta kasvillisuutta
- Kahvila
- Liikennepuisto
- Valaistuksen parantaminen
- Ulkokuntosalin kehittäminen/laajentaminen
- Leikkipuiston kehittäminen uusilla leikkivälineillä
- Koripallokenttä
- Maauimala
- Lisää vessoja
- Pump track

Muita suosittuja ideoita:

- Lisää pöytiä ja penkkejä, Oma leikkipuisto pienille lapsille, Lisää grillauspaikkoja, Hiihtolatu, Turvallinen reitistö, Ei asfalttia reiteille, Enemmän varjoisia paikkoja, Vesipiste juomista varten, Syötävä puisto (hyötykasveja), Frisbeegolf, Lisää trampoliineja, Suurempi liukumäki, Kunnon vaijeriliuku, Kiipeilypaikka, Minigolf, Jättishakki tai ulkoshakkipöydät, Koirapuiston kehittäminen, Hajun poistaminen, Hanhet kuriin, Enemmän eläimiä esim. lampaita, Taidepuisto, Ulkoilmakonserttipaikka.

Nätenkätens idéer för framtiden, Top 10 (mest förslag)

- Mera träd, ängar och annan vegetation
- Ett café
- Trafikpark
- Förbättra belysningen
- Utveckla/förstora utomhusgymmet
- Utveckla lekparken med nya lekredskap
- Basketplan
- Utomhusbad
- Mera toaletter
- Pump track

Andra populära idéer:

- Mera bord och bänkar, En egen lekpark för små barn, Mera grillplatser, Skidspår, Trygga rutter, Inga asfalterade rutter, Mera skuggiga platser, Vattenpost med dricksvatten, En ätbar park (nyttoväxter), Frisbeegolfplan, Mera trampoliner, Större rutschbana, Ordentlig vajerlinbana, Klätterställe, Minigolf, Jätteshack eller uteshackbord, Utveckla hundparken, Få bort lukten, Få ordning på änderna, Mera djur t.ex. får, Konstpark, Utomhuskoncertplats.



*Viistoilmakuva Ohkilahden alueelta vuodelta 2022.
Fågelperspektivbild från Metviken från år 2022.
Kuva/ Bild: Mikael Matikainen.*

3. Kehittämisehdotukset Utvecklingsförslag

Yleissuunnitelma perustuu Onkilahdenpuiston kehittämisen tavoitteisiin sekä kyselyiden ja työpajojen palautteeseen. Kehittämisehdotuksiin kuuluu sekä uusia toimintoja että kehittämistoimenpiteitä yleisellä tasolla. Tärkeimmät yleiset kehittämistoimenpiteet ja -periaatteet ovat:

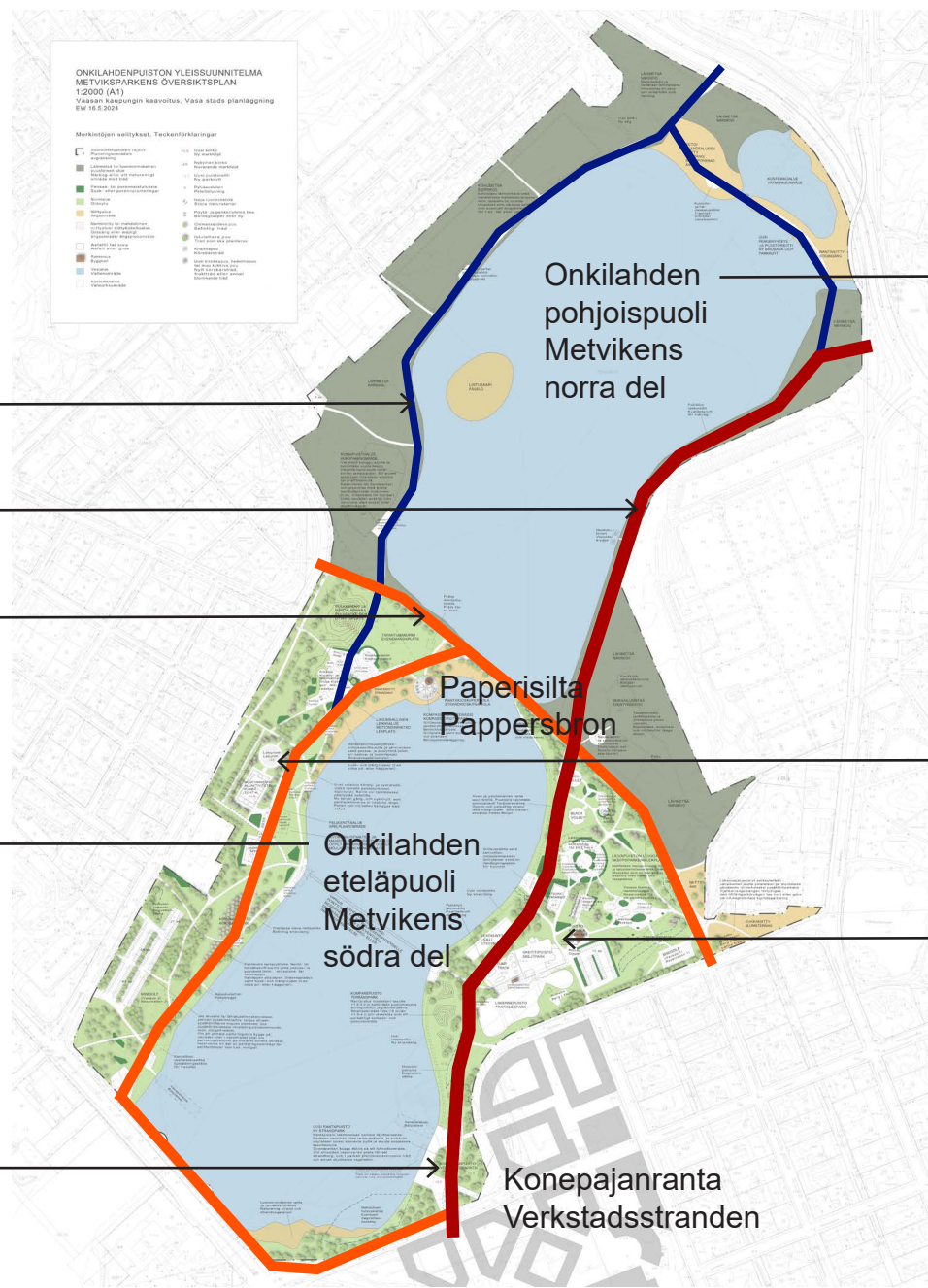
- Istutetaan lisää puita, pensaita ja niittyjä ja parannetaan Onkilahdenpuiston biodiversiteettiä.
- Onkilahden pohjoisosaa kehitetään lähivirkistysalueena ja Onkilahden eteläosaa monipuolisena ja vilkkaana toimintapuistona
- Kehitetään puiston reittiverkostoa niin, että koko Onkilahden ympäri kulkee selkeä ja hyvä pääreitti.
- Luodaan edellytyksiä erityyppisille puistotapahtumille.
- Kehitetään Onkilahdenpuistoa monipuolisena ja houkuttelevana paikkana kaikille Vaasalaisille ja kaupungissa vieraileville.

Konkreettiset kehittämisehdotukset ja aluekohtaiset visiot esitetään tarkemmin seuraavilla sivuilla. Yleissuunnitelmaa on tarkoitus toteuttaa vaiheissa 10–15 vuoden sisällä. Toteutusaikataulua suunnitellaan tarkemmin erillisen toteutusohjelman kautta.

Översiktsplanen bygger på målen för Metviksparkens utveckling samt på feedbacken från enkäterna och workshoparna. Till utvecklingsförslagen hör både nya funktioner samt utvecklingsåtgärder på allmän nivå. De viktigaste allmänna utvecklingsåtgärderna och -principerna är:

- Att plantera mera träd och buskar och ängar i Metviksparken och öka parkens biologiska mångfald.
- Att utveckla norra delen av Metviken som ett närrekreationsområde och södra delen av Metviken som en mångsidig och livlig aktivitetspark.
- Att förbättra parkens ruttnätverk så att en tydlig och bra huvudrutt går runt hela Metviken.
- Att skapa förutsättningar för olika typer av parkevenemang.
- Att utveckla Metviksparken som en mångsidig och attraktiv plats för alla Vasabor och besökare i staden.

De konkreta utvecklingsförslagen och områdesvisa visioner presenteras noggrannare på följande sidor. Översiktsplanen är tänkt att förverkligas i etapper inom 10-15 år. Genomförandetidtabellen planeras noggrannare genom ett separat genomförandeprogram.



Sorapintainen pääreitti
Huvudrutt med grusyta

Pyöräilyn laatureitti/
Kvalitetsrutt för cykling

Asfaltoitu pääreitti/
pääreitti, jota voidaan asfaltoida
Asfalterad huvudrutt/ huvudrutt
som kan asfalteras

Toimintapuisto
Aktivitetspark

Uusi puisto: Konepajanpuisto
Ny park: Verstadsparken

Onkilahden
pohjoispuoli
Metvikens
norra del

Paperisilta
Pappersbron

Onkilahden
eteläpuoli
Metvikens
södra del

Konepajaranta
Verkstadsstranden

Lähivirkistysalue
Närrekreationsområde

Onkilahdenpuiston länsiosa,
Palosaaren ranta
Metviksparkens västra del,
Brändö strand

Onkilahdenpuiston itäosa,
Vöyrinkaupungin ranta
Metviksparkens östra del,
Vöråstans strand

Onkilahden pohjoispuoli

Visio:

Luonnonmukainen ja rauhallinen lähivirkistysalue hienoilla rantareiteillä kävelyä, lenkkeilyä sekä pyöräilyä varten.

Tärkeimmät toiminnot ja kehittämistoimenpiteet:

- Onkilahden pohjoisosan tärkein toiminto on alueen reitit ja ne ulkoilu- ja liikkumismahdollisuudet, jotka ne tarjoavat.
- Tärkein kehittämistoimenpide alueella on rakentaa uusi kävely- ja pyöräliikenteen pengeryhteys, joka mahdollistaisi koko Onkilahden kiertäminen puistoympäristössä. Nykytilanteessa reitti Onkilahden pohjoispuolella kulkee Alskatintien vieressä, jossa liikenteen melu ja muut haitat häiritsevät virkistyskäyttöä.
- Alueen viheralueita hoidetaan pääosin lähimetsinä tai niittyalueina. Muutamaa kohtaan on yleissuunnitelman mukaan mahdollista saada uusia niitty- tai lähimetsäalueita. Erityisesti Alskatintien varressa olevien nurmialueiden metsittäminen parantaisi alueen viihtyisyyttä ja ekologisia arvoja.
- Alueen eteläisin lähimetsäalue on yleissuunnitelmassa varattu seikkailumetsäksi, joka tarjoaisi lapsille ja lapsiperheille helposti saavutettavan mahdollisuuden lähivirkistykseen ja luontokosketukseen.
- Koirapuistoaluetta voidaan tarvittaessa laajentaa ja kehittää esim. koirien tempuradalla tai muilla koriin liittyvillä toiminnoilla.
- Onkilahden keskellä oleva saari varataan linnuille.


Metvikens norra del

Vision:

Ett naturenligt och lungt närrekreationsområde med fina strandrutter för promenader, jogging och cykling.

De viktigaste funktionerna och utvecklingsåtgärderna:

- Den viktigaste funktionen i den norra delen av Metviken är områdets rutter och de friluft- och motionsmöjligheter som de erbjuder.
- Den viktigaste utvecklingsåtgärden på området är att bygga en ny brobankförbindelse för cykel- och gångtrafik, som skulle göra det möjligt att gå/cykla runt hela Metviken i parkmiljö. I nuläget går ruten norrom Metviken bredvid Alskatvägen, där trafikens buller och andra olägenheter stör rekreativ användning.
- Områdets grönområden sköts i huvudsak som närskog eller ängsområden. På ett par ställen är det enligt översiktsplanen möjligt att skapa nya ängs- eller närskogsområden. Speciellt längs med Alskatvägen skulle beskogning av gräsområdena öka områdets trivsel och ekologiska värden.
- Områdets sydligaste närskogsområde är i översiktsplanen reserverat som en äventyrsskog, som skulle erbjuda barn och barnfamiljer en lättillgänglig möjlighet till närrekreation och naturberöring.
- Hundparksområdet kan vid behov förstöras och utvecklas med t.ex. en tricksbana för hundar eller andra hundrelaterade funktioner.
- Ön i mitten av Metviken reserveras för fågelliv.



Onkilahden pohjoisosan tärkein toiminto on alueen reitit ja ne ulkoilu- ja liikkumismahdollisuudet, jotka ne tarjoavat. Alueen metsäalueet ovat hyvin kosteat, mutta niillä on selkeä luonne.

Den viktigaste funktionen i den norra delen av Metviken är områdets rutter och de frilufts- och motionsmöjligheter som de erbjuder. Skogsmarken på området är väldigt blöt, men har en tydlig karaktär.



Onkilahdenpuiston itäosa, Vöyrinkaupungin ranta

Visio:

Monipuolinen perhepuisto ja toimintapuisto, josta löytyy tekemistä kaikenikäisille.

Tärkeimmät toiminnot ja kehittämistoimenpiteet:

- Konepajarannan alueelle rakennetaan uusi puisto ranta-aukiolla, suojaavalla kasvillisuudella sekä mahdollisella hulevesialtaalla.
- Ranta-alue Konepajanpuiston ja ulkokuntosalin välissä kehitetään vehreäksi kumparepuistoksi, joka soveltuu piknikeille ja auringonotolle. Rantaan rakennetaan kapea rantapolku.
- Skeittipuiston ympäristö rakennetaan valmiiksi niin että se muodostaa kokonaisuuden, johon kuuluu skeittipuisto, pump track -rata ja liikennepuisto.
- Laivapuiston leikkipuisto kehitetään monipuolisena meri- ja laivateemaisena leikkipuistona, jossa on leikkialueita sekä pienille että vanhemmille lapsille. Puistoon istutetaan lisää puita varjoa ja tuulensuojaa varten.
- Puistokahvilan edustalle on mahdollista rakentaa kanoottien rantautumispaikka ja grillipaikka.
- Beach volleyn alue säilytetään ja kehitetään paremmilla oleskelumahdollisuuksilla sekä puistoshakkikentällä.
- Ulkokuntosalia voidaan tarvittaessa laajentaa.
- Mahdolliselle minigolf-radalle on tilaa pysäköintialueen vieressä olevalla sorakentällä.
- Mahdollisuudet uuteen esim. polkuveneyhteyteen Onkilahden yli tutkitaan tarkemmin.

Metviksparkens östra del, Vöråstans strand

Vision:

En mångsidig familjepark och aktivitetspark med aktiviteter för alla åldrar.

De viktigaste funktionerna och utvecklingsåtgärderna:

- En ny park byggs vid Verkstadsstranden med ett strandtorg, skyddande vegetation samt en eventuell dagvattenbassäng.
- Stranden mellan den nya Verkstadsparken och utegymmet utvecklas till en grönskade terrängpark för picknickar och solbad och en smal strandstig byggs längs strandkanten på området.
- Området kring skejtparken färdigställs så att det bildar en helhet med skejtpark, pump track -bana och trafikpark.
- Skeppsparkens lekpark utvecklas som en mångsidig lekpark med havs- och skeppstema med lekområden för både små och större barn. Mera träd planteras i parken för att ge skugga och skydd för vinden.
- Vid stranden framför parkcaféet är det möjligt att bygga ett ilandtagningsställe för kanoter och en grillplats.
- Bech volley -området bevaras och utvecklas med mera vistelsemöjligheter samt en parkschackplan.
- Utegympmet kan vid behov förstöras.
- För en eventuell minigolfbana finns plats på grusplanen nära parkeringsplatsen.
- Möjligheten att ha en t.ex. en trampbåtförbindelse över Metviken undersöks noggrannare.



Onkilahden puiston itäosaan on viime vuosina rakennettu paljon uutta, mm. skeittipuisto, ulkokuntosali ja pyöräbaana. Tulevaisuudessa erityisesti Konepajanrannan ranta-alue tulee vaatimaan kehittämistä.

I Metviksparkens östra del har det på senaste år byggts mycket nytt, bl.a. en skejtpark, ett utegym och en cykelbana. I framtiden kommer speciellt Verkstadsstrandens strandområde att behöva utvecklas.



Onkilahdenpuiston länsiosa, Palosaaren ranta

Visio:

Tapahtumapuisto, niittypuisto ja liikunnallinen toimintapuisto lapsille ja nuorille.

Tärkeimmät toiminnot ja kehittämistoimenpiteet:

- Tärkein kehittämistoimenpide Onkilahdenpuiston länsiosassa on alueen saavutettavuuden parantaminen selkeämmällä reittiverkostolla ja hyvällä pääreitillä, joka olisi valaistu ja kuljettavissa ympäri vuoden.
- Huoltoaseman läheisyyteen on varattu alueita urheilukentille, esim. koripallolle, jalkapallolle, sählylle tai monitoimikentille. Myös puiston nurmialueet toimisivat pelialueina, jos niitä tasoitettaisiin. Talvella alueella on mahdollisuus hiihtoladuille.
- Puiston luoteiskulmaan rakennetaan liukumäki ja näköalapaikka sekä niiden yhteyteen tapahtumapaikka. Tapahtuma-alue voi tarvittaessa laajentua puiston muille nurmialueille.
- Alueen leikkipuisto kehitetään liikunnallisena leikkipuistona erilaisilla kiipeily- ja leikkivälineillä, keinuilla sekä OCR-radalla tai parkour-alueella.
- Oleskelupaikka Paperisillan läheisyydessä kehitetään rantatorina/ kompassitorina, jonne on mahdollista sijoittaa rantakioski.
- Onkilahdenkadun suuntaan ja rannan läheisyydessä osa nurmialueista kehitetään niittyinä, jolloin puistoon saadaan monipuolisempi kasvillisuus, puiston ekologinen arvo paranee ja puiston ylläpito helpottuu.
- Kirsikkapuistoa voidaan laajentaa, ja urheilukenttien ympärillä on tilaa hedelmäpuille ja syötävälle puutarhalle.
- Pysäköintialuetta kehitetään tarvittaessa erikseen.

Metviksparkens västra del, Brändö strand

Vision:

En evenemangspark, ängspark och motionsinriktad aktivitetspark för barn och unga.

De viktigaste funktionerna och utvecklingsåtgärderna:

- Den viktigaste åtgärden i den västra delen av Metviksparken är att förbättra områdets tillgänglighet genom ett tydligare ruttnätverk och en bra huvudrutt, som skulle ha belysning och vara framkomlig året runt.
- I närheten av servicestationen finns områden reserverade för sportplaner, t.ex. för basket, fotboll, innebandy eller allaktivitetsplaner. Även gräsområdena i parken skulle fungera som spelområden, om de skulle jämnas ut. På vintern finns möjlighet att ha skidspår på området.
- En pulkbacke och utkiksplats byggs i nordvästra hörnet av parken samt en evenemangsplats i anknnytning till den. Evenemangsområdet kan vid behov förstöras till parkens andra gräsområden.
- Lekparken på området utvecklas som en motionsinriktad lekpark med olika klätter- och lekredskap, gungor samt en OCR-bana eller ett parkourområde.
- Vistelseplatsen nära Pappersbron utvecklas som ett strandtorg/ kompasstorg, som det är möjligt att placera en strandkiosk på.
- Mot Metviksgatan och vid stranden utvecklas en del av gräsområdena som ängar för att få mångsidigare växlighet i parken, förbättra parkens ekologiska funktion samt underlätta underhållet av parken.
- Körsbärsparken kan förstöras och vid sportplanerna finns rum för fruktträd och en ätbar trädgård.
- Parkeringsplatsen utvecklas separat vid behov.



Selkeämpi reittiverkosto ja hyvä pääreitti parantaisi Onkilahdenpuiston saavutettavuutta Palosaarella puolella. Nurmialueiden muuttaminen osittain niittyalueiksi lisäisi puiston monimuotoisuutta ja parantaisi puiston ekologista arvoa.

Ett tydligare ruttnätverk och en bra huvudrutt skulle göra Metviksparken på Brändösidan mera tillgänglig. Att låta en del av gräsområdena bli ängar skulle ge mångsidigare växlighet i parken och förbättra parkens ekologiska funktion.

Paperisilta "Putusilta"

Paperisilta on tärkeä solmukohta, joka yhdistää Onkilahdenpuiston eri osat. Paperisilta on omaleimainen paikka, jonka luonne muodostuu virtaavasta vedestä, kaloista, linnuista sekä ihmisistä, jotka kulkevat ohi kävellen tai pyöräillen. Paperisilta toimii myös esteettömänä onkipaikkana ja kokoontumispaikkana puistossa. Sillan leventämiseksi ja turvallisuuden parantamiseksi, suunnitellaan sillan uudistamista vuonna 2025. Muutoin mitään suurempia muutoksia alueella eivät ole ajankohtaisia.

Pappersbron

Pappersbron är en viktig knutpunkt som förenar Metviksparkens olika delar. Pappersbron har en stark karaktär med forsande vatten, fiskar, fåglar och människor som rör sig förbi till fots eller på cykel. Pappersbron fungerar även som en hinderfri metplats och en samlingspunkt i parken. För att göra bron bredare och säkrare planeras en förnyelse av bron år 2025. I övrigt är inga större ändringar för området aktuella.

Paperisilta on tärkeä solmukohta Onkilahdenpuistossa ja suosittu kokoontumispaikka sekä ihmisille että linnuille. Pappersbron är en viktig knutpunkt i Metviksparken och en populär samlingsplats för både människor och fåglar.



Muotokieli, kasvillisuus, materiaalit ja värit

Koko Onkilahden alueella pyritään yhtenäiseen muotokieleen ja värimaailmaan. Muotokieli on vapaamuotoinen ja moderni. Puuriviä istutetaan ainoastaan pääpuistokäytävien varrelle, tai ei ollenkaan. Muuten kasvillisuus istutetaan ryhmäistutuksina. Puulajeina suositaan pitkäikäisiä jalopuita, kukkivia puita sekä eri salavalajeja, esim. hopeasalavaa ja Terijoensalavaa. Niitty- ja pensaskasvillisuudessa huomioidaan kasvupaikan ja helppohoitoisuuden lisäksi kasvillisuuden ekologinen vaikutus ja sen vaikutus luonnon monimuotoisuuteen.

Puistokalusteissa, liikunta- ja leikkivälineissä materiaaleina käytetään ensisijaisesti puuta, corten-terästä ja maalattua terästä. Väreinä käytetään seuraavia värejä:


- tummansininen (esim. RAL 5003)
- tiilenpunainen (esim. RAL 3016)
- oranssi/corten (esim. RAL 2013)
- hiekankeltainen (esim. RAL 1002)
- vaaleansininen (esim. RAL 5012)
- keskiharmaa (esim. RAL 7030)
- musta/tummanharmaa

Formspråk, vegetation, material och färger

På hela Metvikens område eftersträvas ett enhetligt formspråk och en enhetlig färgskala. Formspråket är oformellt och modernt. Trädader planteras endast vid huvudparkgångarna, eller inte alls. I övrigt planteras växligheten som grupplanteringar. Som trädarter prioriteras ädellövträd med lång livslängd, blommande träd samt olika pilarter, t.ex. silverpil eller bollpil. I ängs- och buskvegetationen beaktas förutom växtplats och lättskötthet vegetationens ekologiska inverkan och inverkan på biodiversiteten.

I parkmöblerna, motions- och lekredskapen används som material främst trä, corten-stål eller målat stål. Färgerna som används är följande:

- mörkblå (t.ex. RAL 5003)
- tegelröd (t.ex. RAL 3016)
- orange/corten (t.ex. RAL 2013)
- sandgul (t.ex. RAL 1002)
- ljusblå (t.ex. RAL 5012)
- medelgrå (t.ex. RAL 7030)
- svart/mörkgrå





*Teksti ja kuvat/ Text och bilder: Emma Widd,
Vaasan kaupunki/ Vasa stad*