

Vöråstans verkstadsområde - ”Verkstadsstranden” Vöyrinkaupungin konepaja-alue – ”Konepajanranta”



Visualisointikuva, Veturitallinaukio
Visualiseringsbild, Lokstallsplatsen

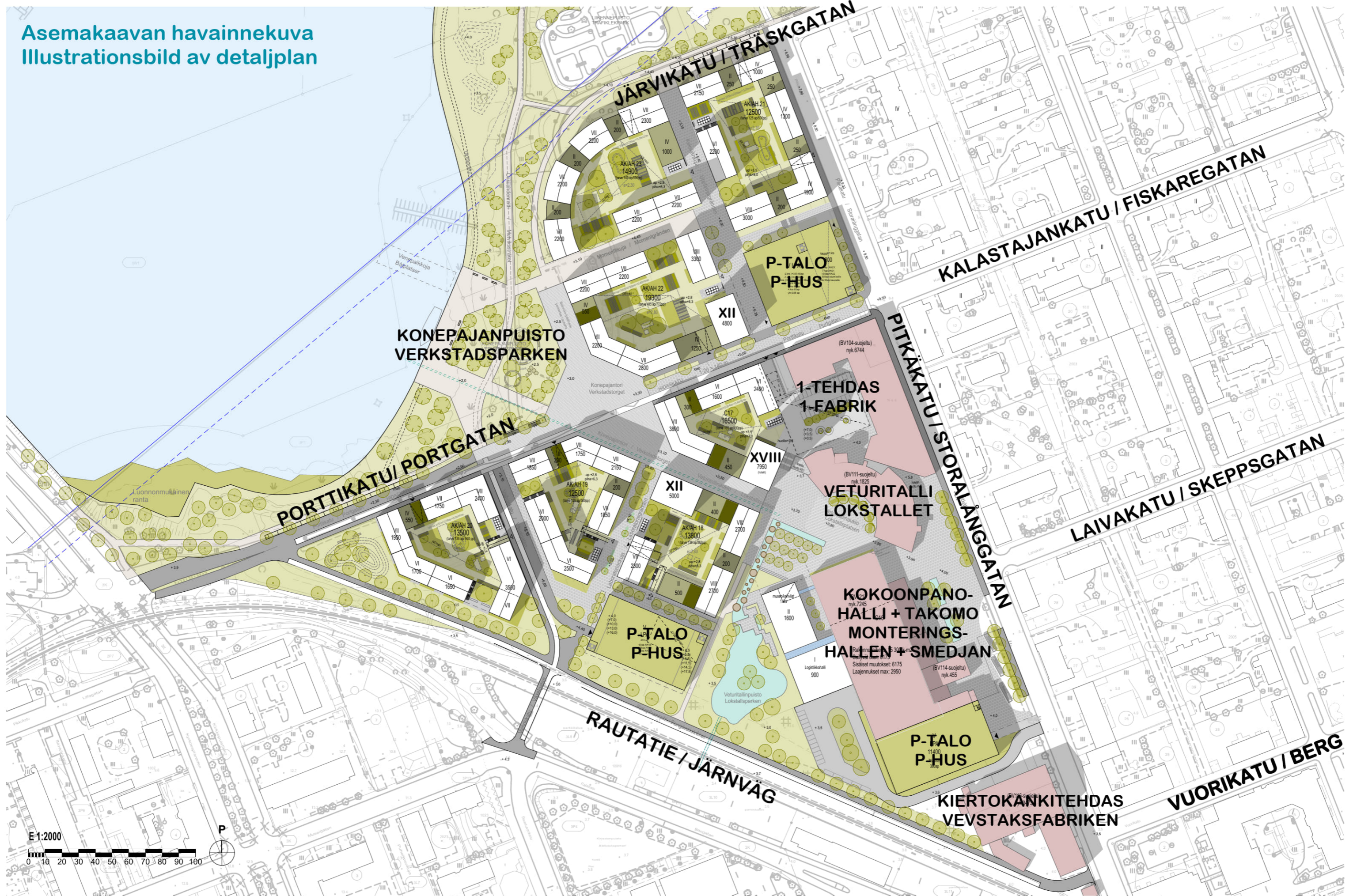
INNEHÅLL:

- Illustrationsbild av detaljplan
- Visualiseringsbild (fotoanpassningar)
- Modellbilder
- Planeringens utgångspunkter och målsättningar
- Karta över användningsmål
- Placeringsdiagram för affärsutrymmen
- Karta över byggnadsbestånd
- Diagram över sadeltak
- Öppna platser och grönområden
- Parkeringsdiagram
- Områdesskärningsbild på stadsnivå
- Områdesskärningsbild på kvartersnivå
- Gatuskärningsbild
- Skuggutredning

SISÄLTÖ:

- Asemakaavan havainnekuva
- Visualisointikuvat (kuvasovitukset)
- Mallinnuskuvat
- Suunnittelun lähtökohtia ja perusteita
- Käyttötarkoitukset
- Liiketilöjen sijaintikaavio
- Rakeisuuskaavio (rakennuskanta)
- Kattokaavio
- Aukiot ja puistot
- Pysäköintikaavio
- Kaupunkitason alueleikkaukset
- Korttelitason alueleikkaukset
- Katujen poikkileikkaukset
- Varjotarkastelut

Asemakaavan havainnekuva
Illustrationsbild av detaljplan



KONEPAJANRANTA / VERKSTADSSTRANDEN



Visualisointikuva, Konepajanpuisto
Visualiseringsbild, Verkstadsparken



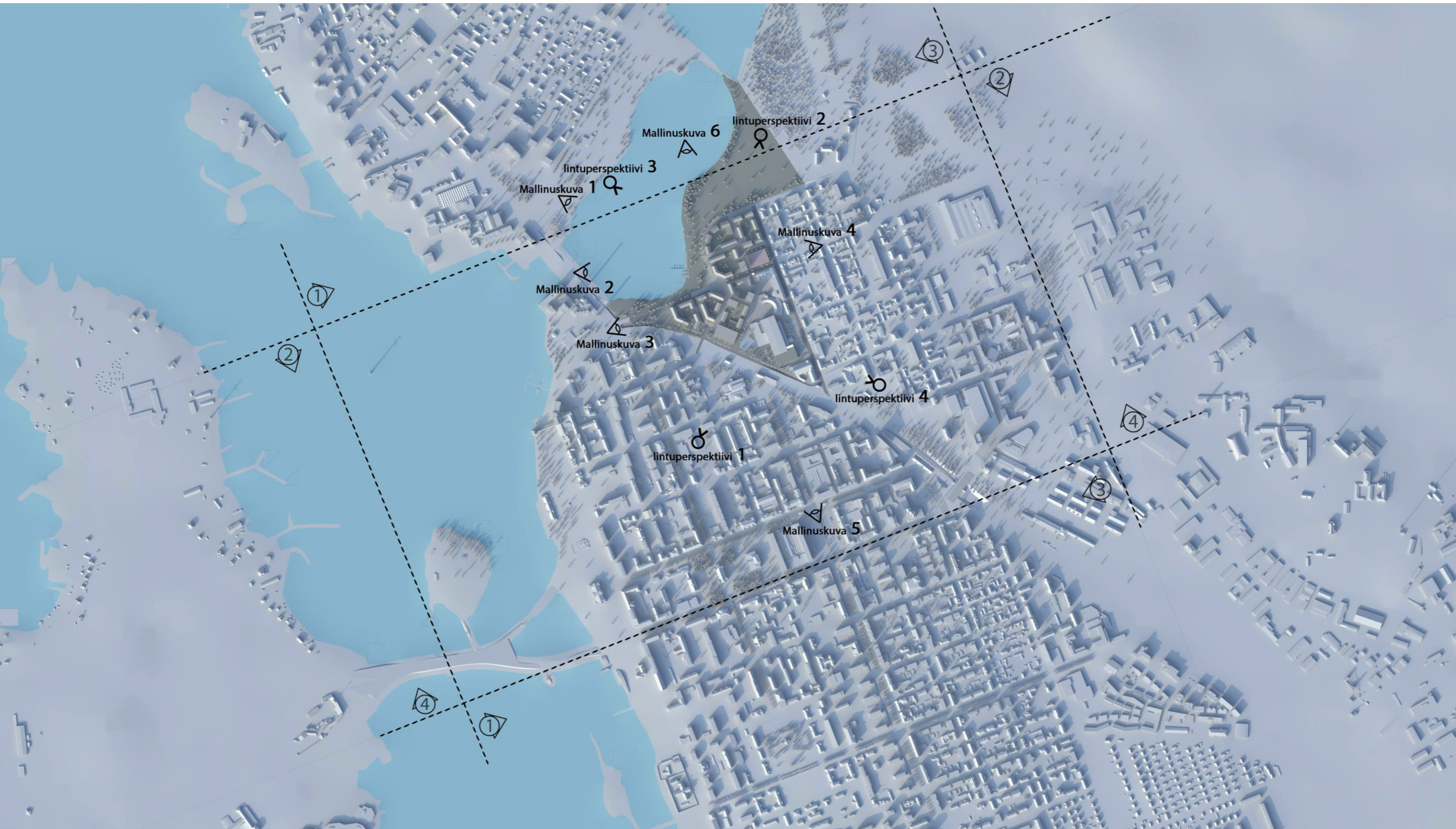
Visualisointikuva, Pitkätatu
Visualiseringsbild, Storalånggatan



Visualisointikuva, Kalastajankatu
Visualiseringsbild, Fiskaregatan

Alueleikkaukset ja projektiosuunnat

Områdetsskärningar och projekteringsvinklar



MALLINNUSKUVA 1 - Onkilahden luoteisrannalta
MODELLBILD 1 - Från Metvikens sydvästra strand




MALLINNUSKUVA 2 - Palosaaren sillalta
MODELLBILD 2 - Från Brändö bro




MALLINNUSKUVA 3 - Porttikadun suuntaan lännestä
MODELLBILD 3 - Mot Portgatan från väster



MALLINNUSKUVA 4 - Vöyrinkaupungin suunnasta Kalastajankatua pitkin
MODELLBILD 4 - Från Vöråstans håll längs Fiskaregatan



MALLINNUSKUVA 5 - Kauppatorin suunnasta
MODELLBILD 5 - Från Salutorget



MALLINNUSKUVA 6 - Onkilahden suunnasta
MODELLBILD 6 - Från Metviken



MALLINNUSNÄKYMÄT - Lintuperspektiivi 1
MODELLVYER - Fågelperspektiv 1



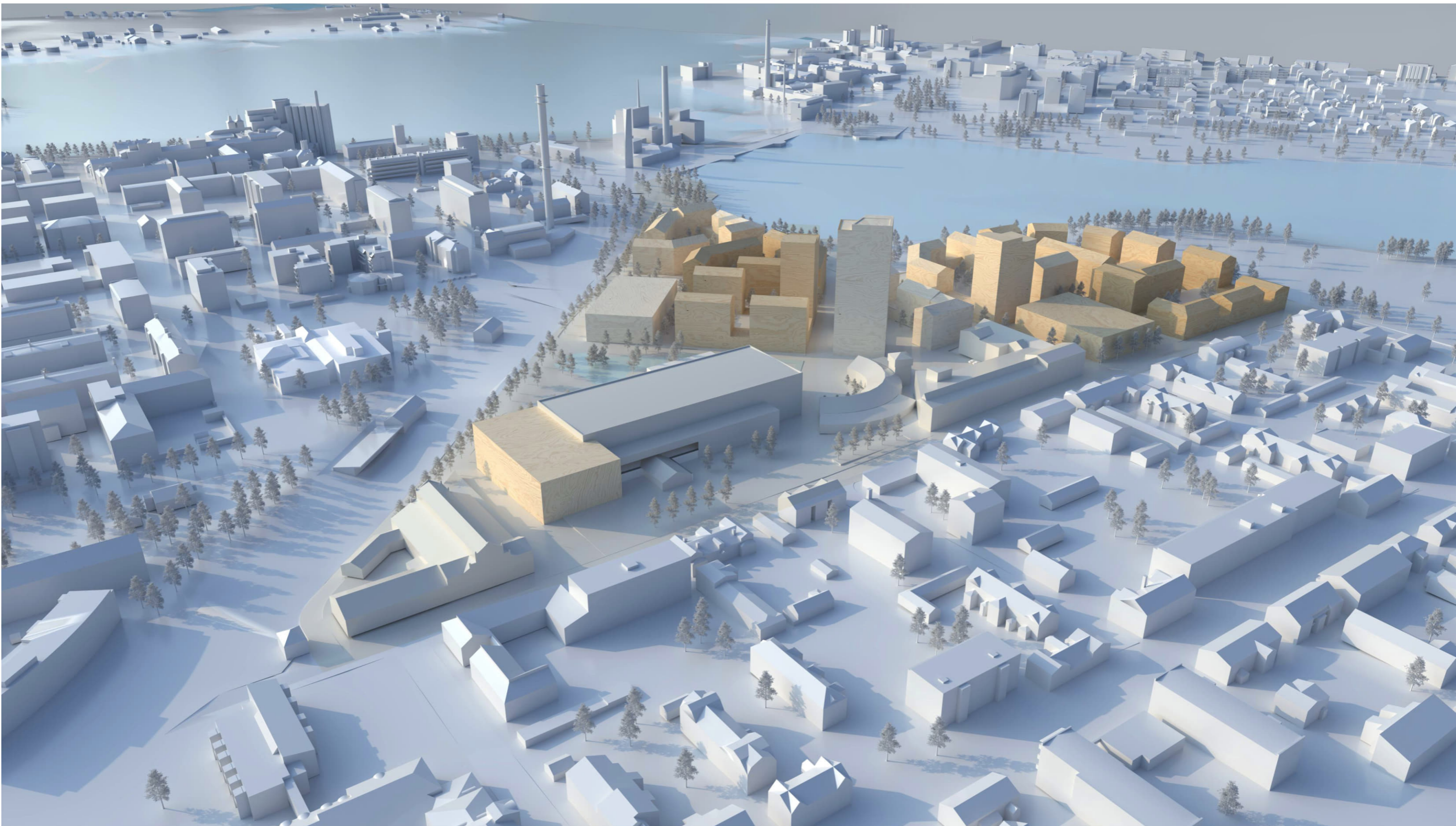
MALLINNUSNÄKYMÄT - Lintuperspektiivi 2
MODELLVYER - Fågelperspektiv 2



MALLINNUSNÄKYMÄT - Lintuperspektiivi 3
MODELLVYER - Fågelperspektiv 3



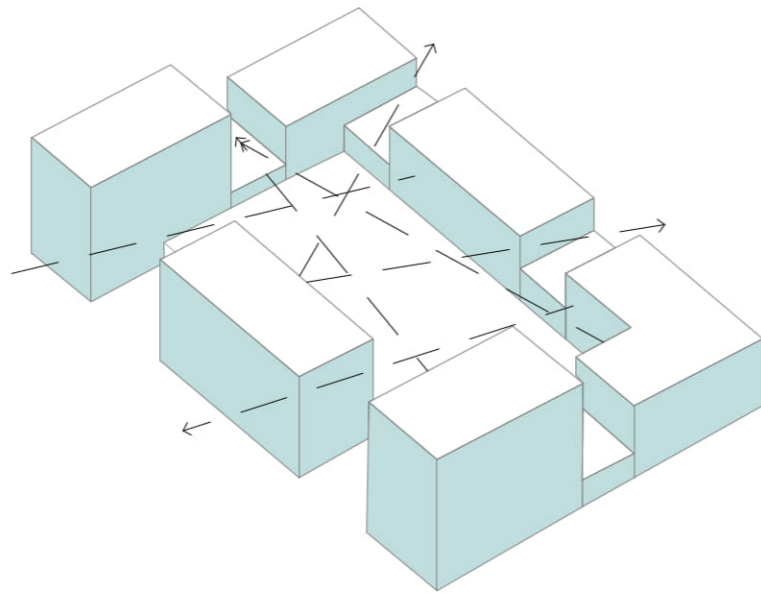
MALLINNUSNÄKYMÄT - Lintuperspektiivi 4
MODELLVYER - Fågelperspektiv 4



Suunnittelun lähtökohtia ja perusteita Planeringens utgångspunkter och målsättningar

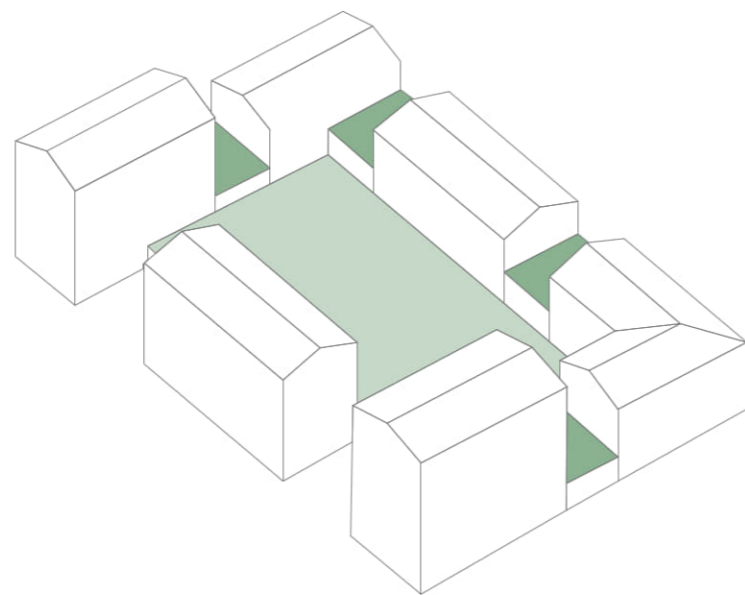
Asuntojen ja pihojen valoisuuden ja näkymien huomioiminen rakennusmassojen sijoittelussa ja korkeuden määrittelyssä

Beaktande av bostädernas och gårdarnas vyer och solighet i fråga om byggnadsmassornas placering och höjd



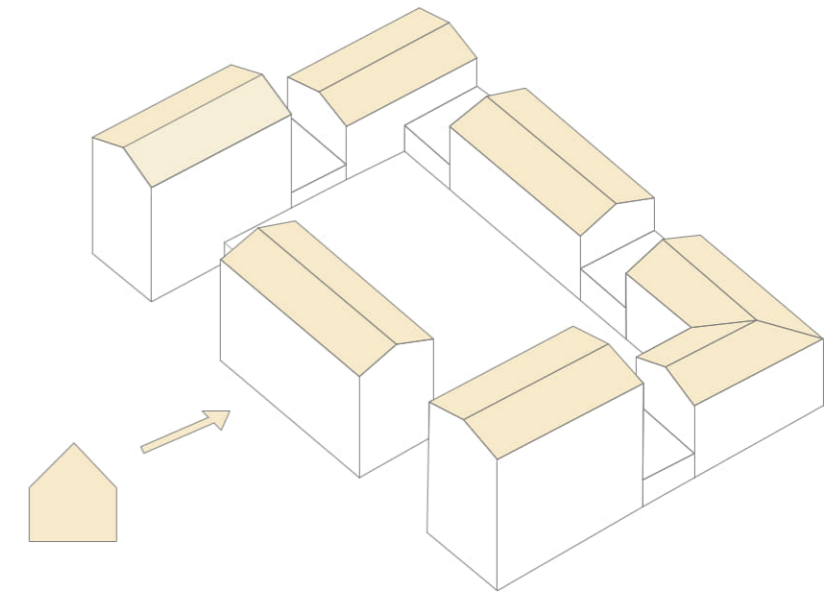
Matalien osien viherkatot ja terassit

De låga delarnas gröntak och terasser



Vöyrinkaupungin harjakattoisen teeman jatkumo

Fortsättning på Vöråstans sadeltakstema

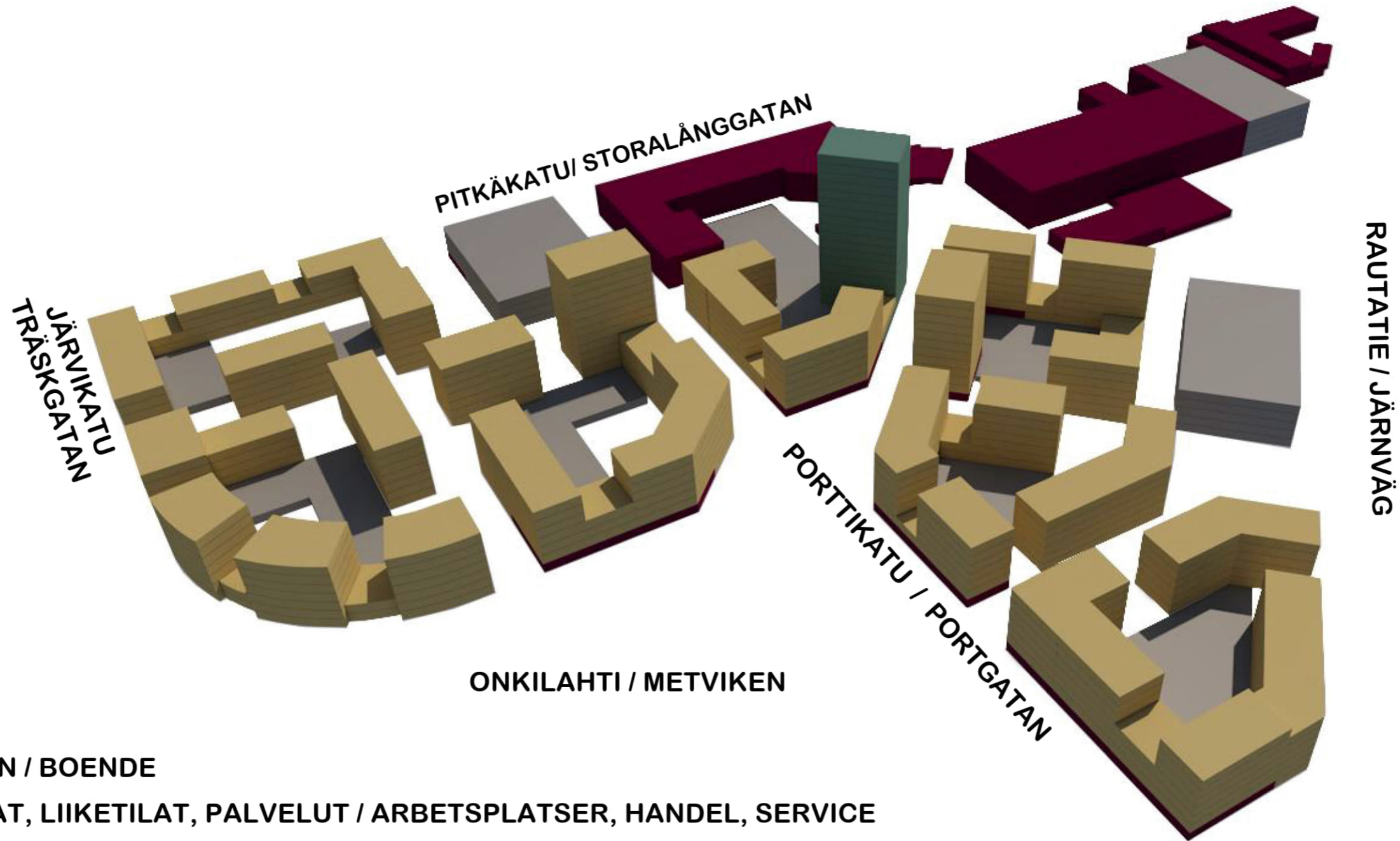


Yhteys- ja näkymäakselit ja niiden solmukohtat

Förbindelse- och vyaxlar och deras knutpunkter



Käyttötarkoitukset
Användningsändamål

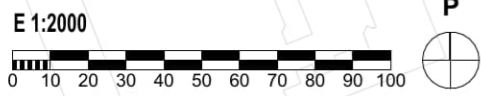


- ASUMINEN / BOENDE
- TYÖPAIKAT, LIIKETILAT, PALVELUT / ARBETSPLATSER, HANDEL, SERVICE
- HOTELLI / HOTELL
- PYSÄKÖINTI / PARKERING

Liiketilöjen sijaintikaavio

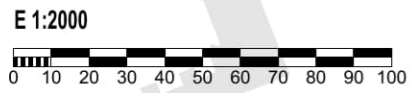
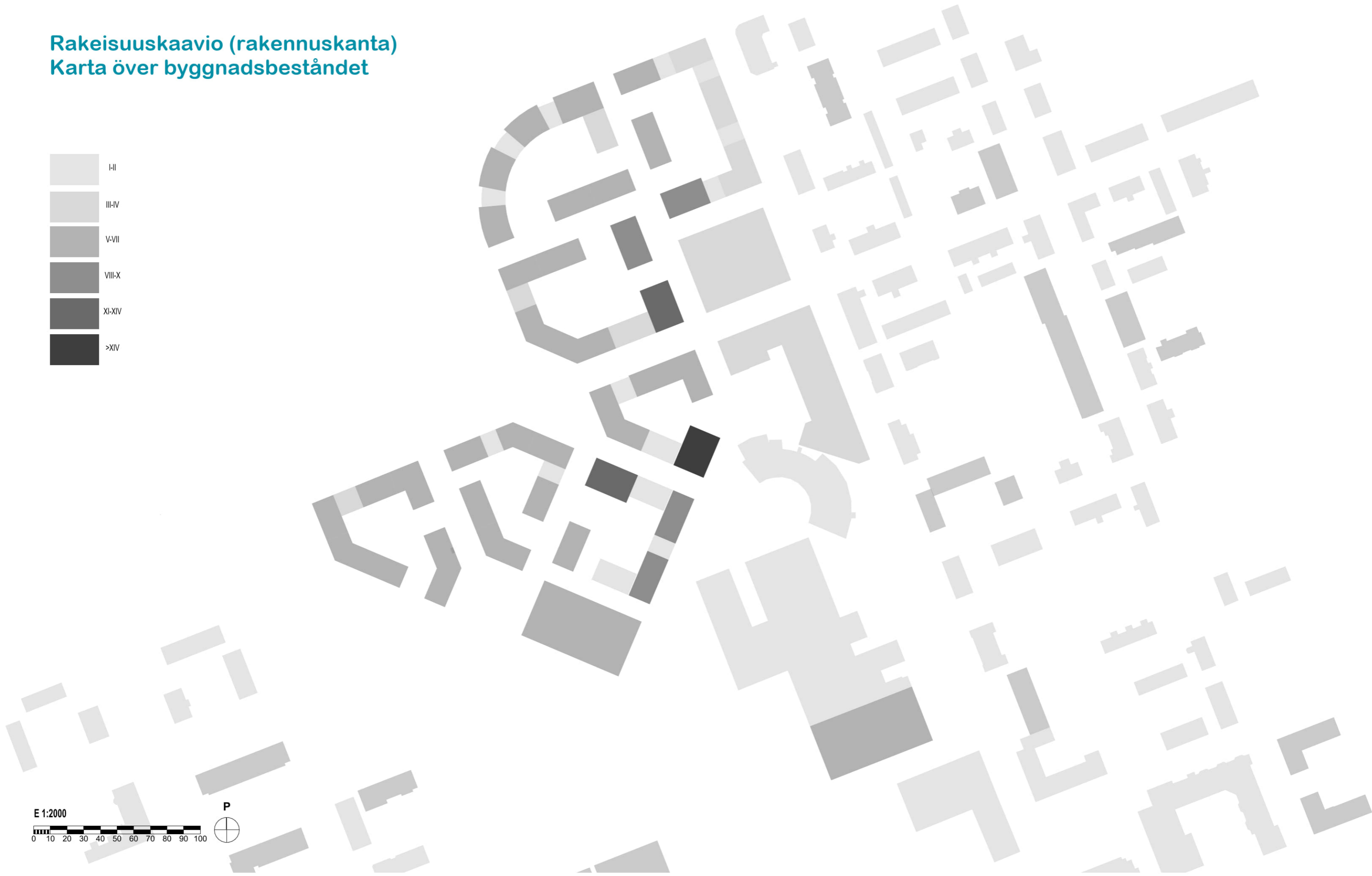
Placeringsdiagram för affärsutrymmen

- Liiketilöjät uudisrakennusten katutasokerroksissa**
- Affärslokaler i nybyggnadernas bottenvåning**
- Työpaikat, liiketilöjät, palvelut (säilyvät rakennukset)**
- Arbetsplatser, handel, service (byggnader som bevaras)**



Rakeisuuskaavio (rakennuskanta)

Karta över byggnadsbeståndet



Kaavio harjakatoista
Diagram över sadeltak



E 1:2000
0 10 20 30 40 50 60 70 80 90 100




Aukiot ja vihreät alueet Öppna platser och grönområden



E 1:2000
0 10 20 30 40 50 60 70 80 90 100

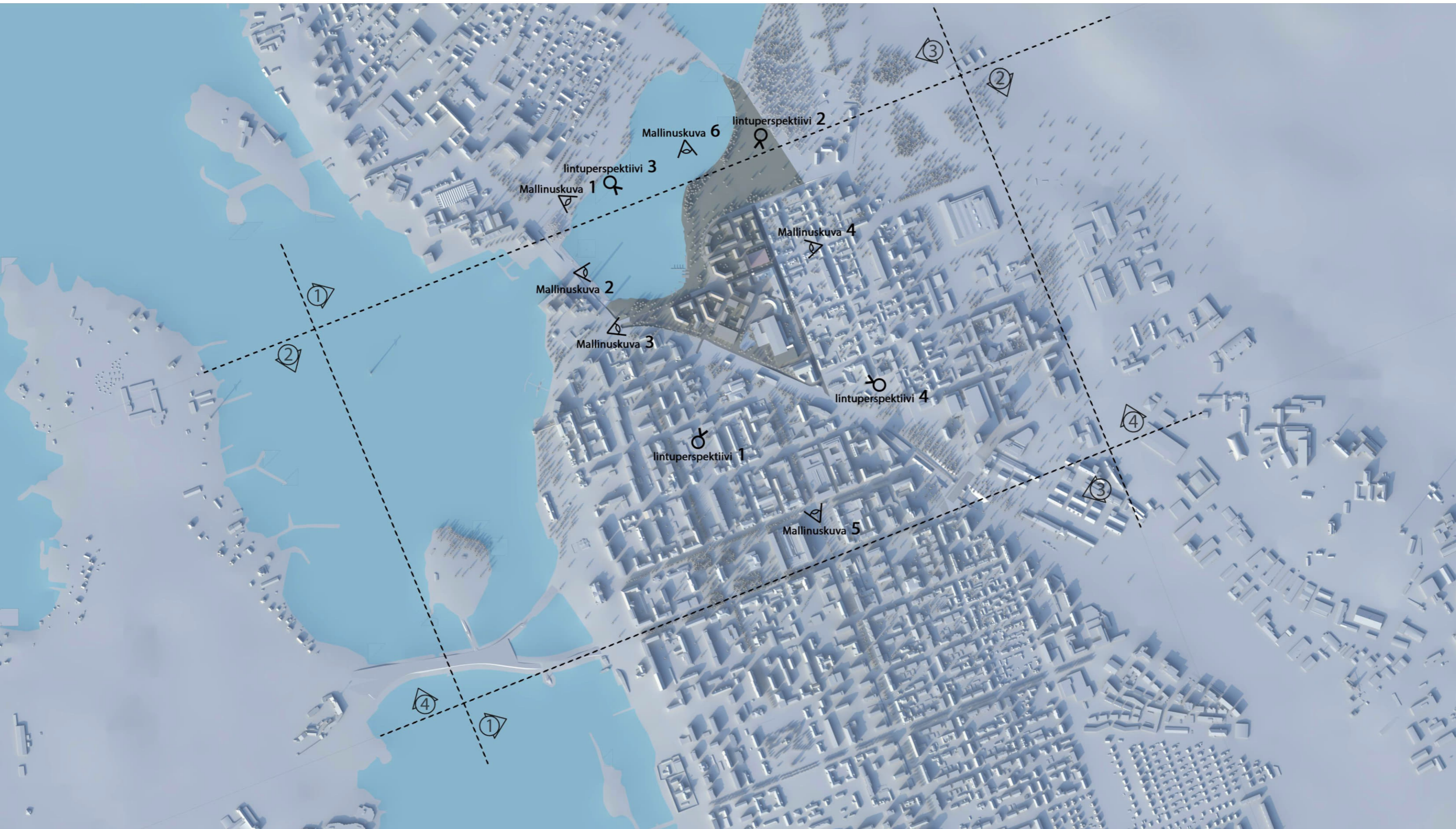


Pysäköintikaavio Parkeringsdiagram




Alueleikkaukset ja projektiosuunnat

Områdesskärningar och projekteringsvinklar




Kaupunkitason alueleikkaukset, leikkaus 1 - Vaskiluodon sillalta Områdesskärningar på stadsnivå, skärning 1 - Från Vasklotbron

NYKYTILANNE
NUVARANDE SITUATION



TULEVA TILANNE
DEN FRAMTIDA SITUATIONEN




Kaupunkitason alueleikkaukset, leikkaus 2 - Pohjoisesta Områdesskärningar på stadsnivå, skärning 2 - Från norr

NYKYTILANNE
NUVARANDE SITUATION



TULEVA TILANNE
DEN FRAMTIDA SITUATIONEN



Kaupunkitason alueleikkaukset, leikkaus 3 - Idästä
Områdesskärningar på stadsnivå, skärning 3 - Från öster

NYKYTILANNE
NUVARANDE SITUATION



TULEVA TILANNE
DEN FRAMTIDA SITUATIONEN



Kaupunkitason alueleikkaukset, leikkaus 4 - Etelästä Områdesskärningar på stadsnivå, skärning 4 - Från söder

NYKYTILANNE
NUVARANDE SITUATION

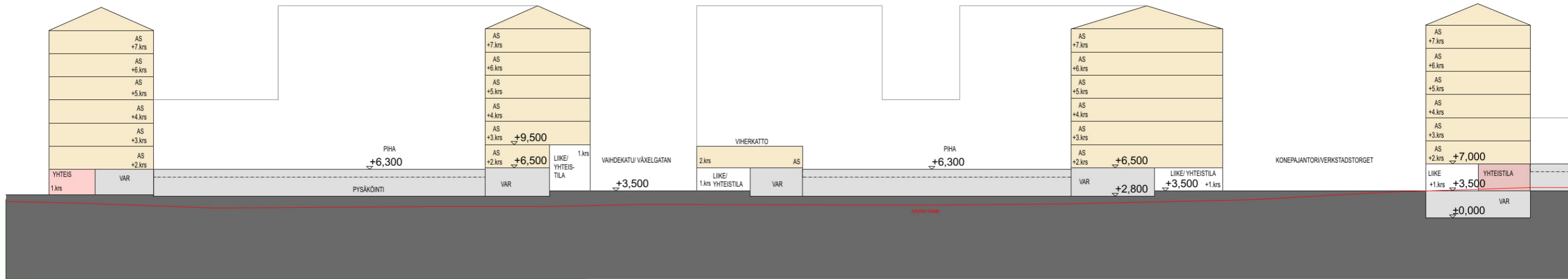


TULEVA TILANNE
DEN FRAMTIDA SITUATIONEN



Korttelitason alueleikkaukset

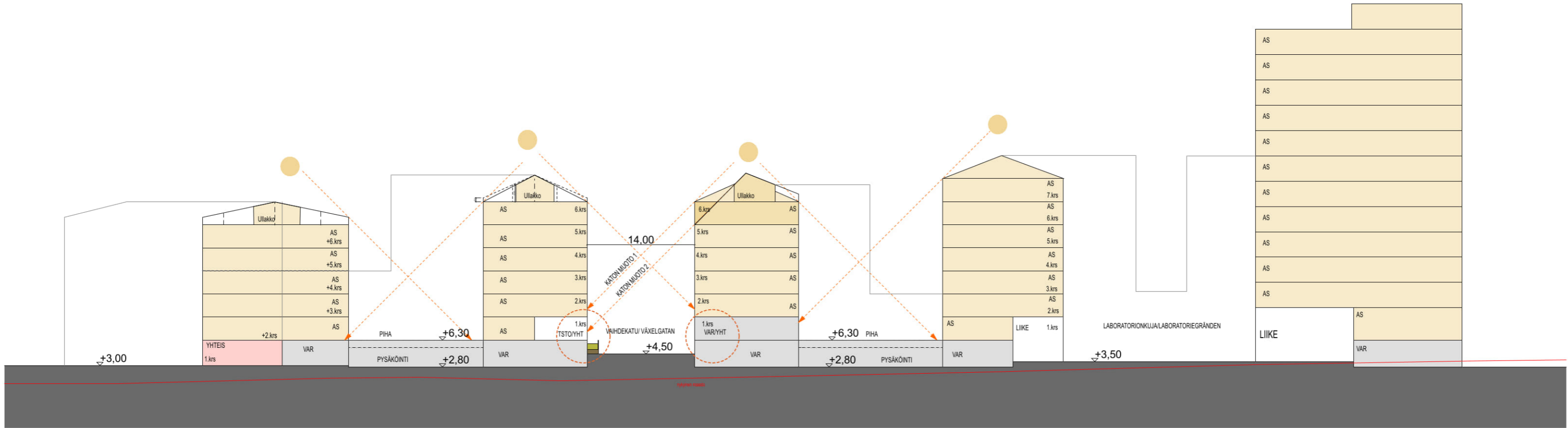
Områdesskärningar på kvartersnivå



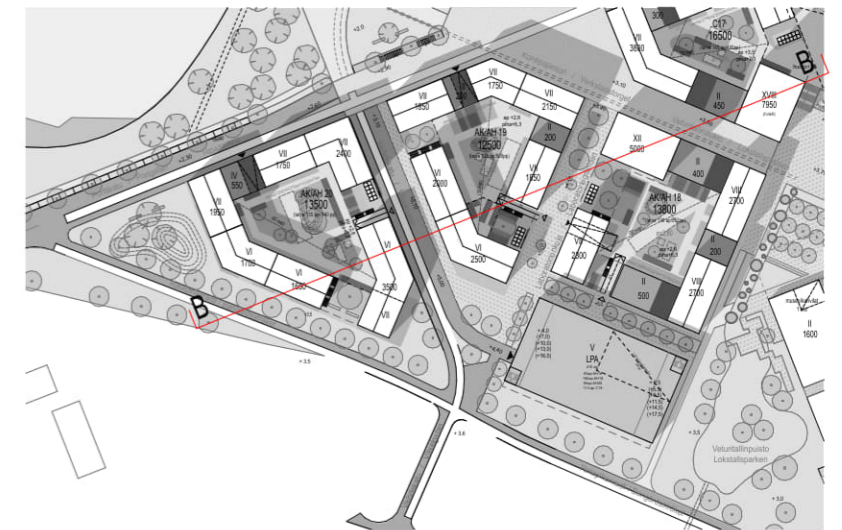
A-A



Korttelitason alueleikkaukset Områdesskärningar på kvartersnivå

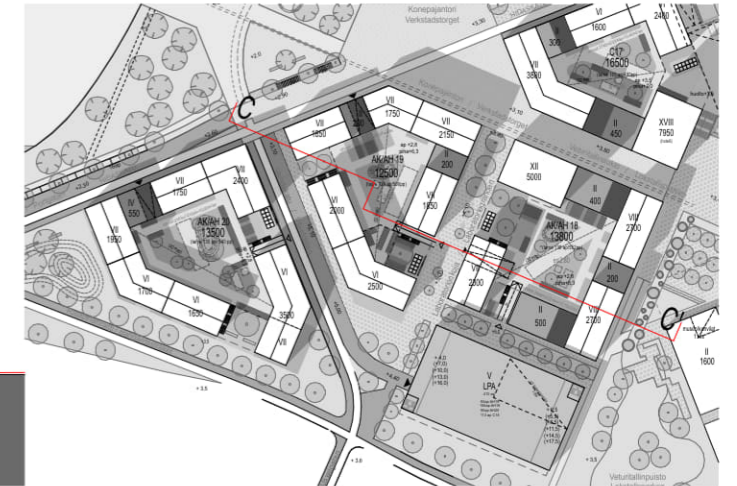
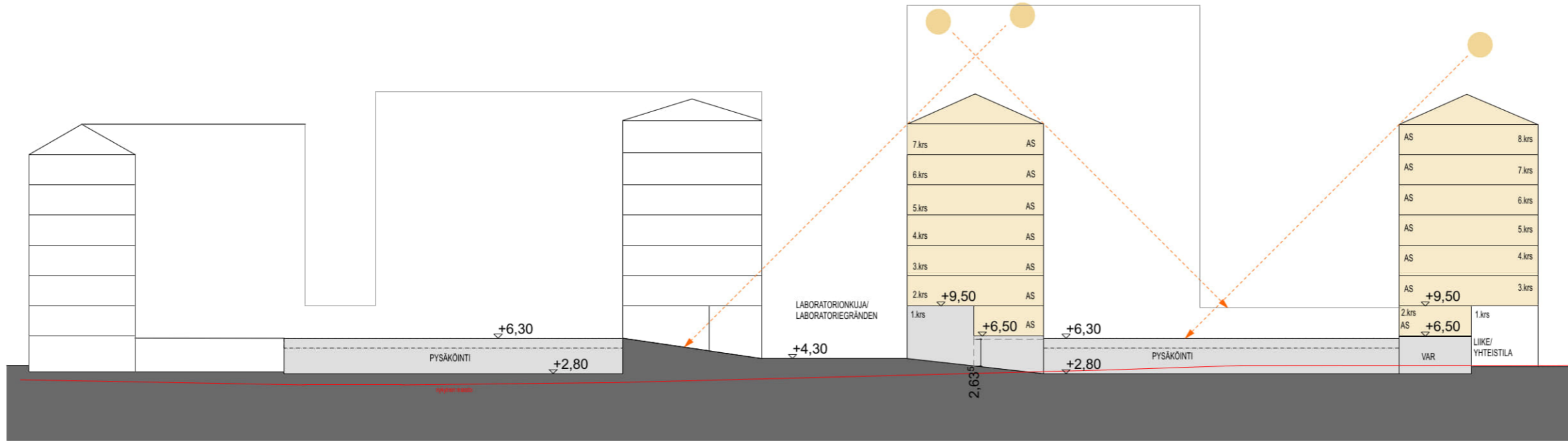


B-B'



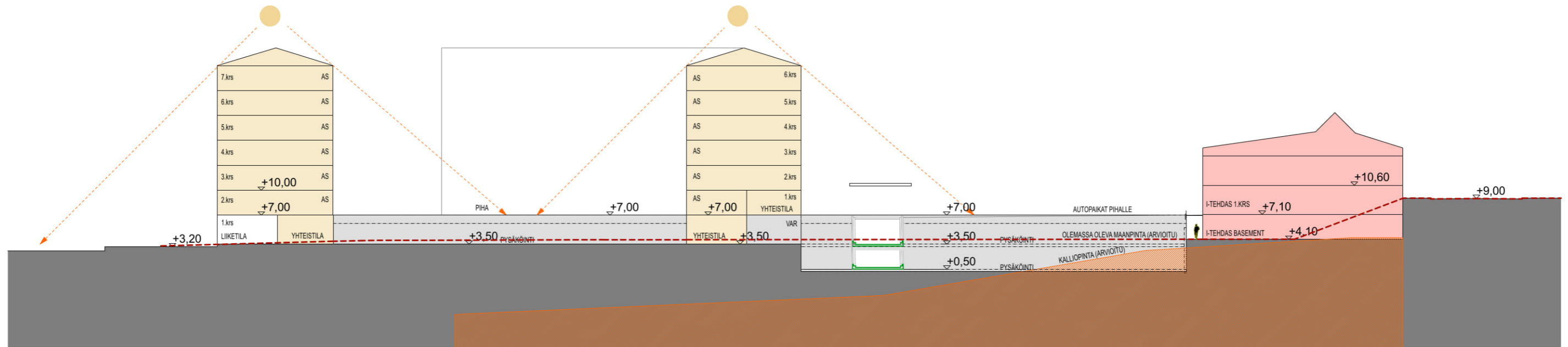
Korttelitason alueleikkaukset

Områdesskärningar på kvartersnivå

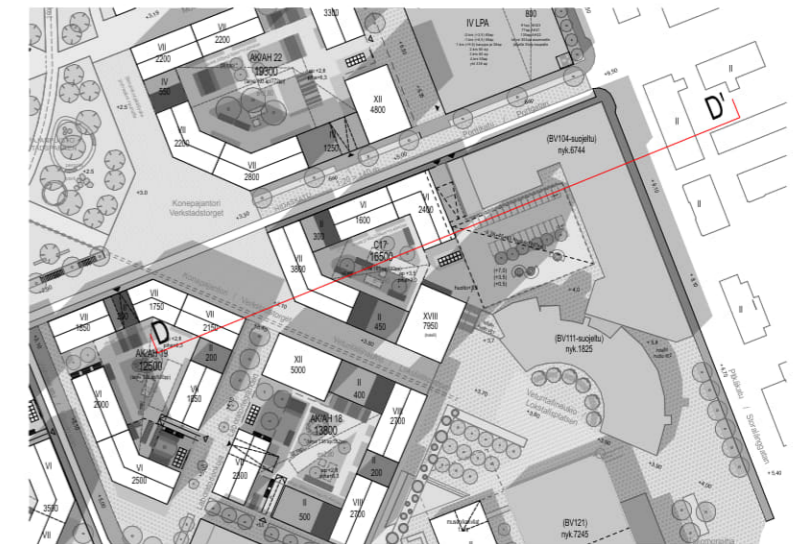


C-C'

Korttelitason alueleikkaukset Områdesskärningar på kvartersnivå

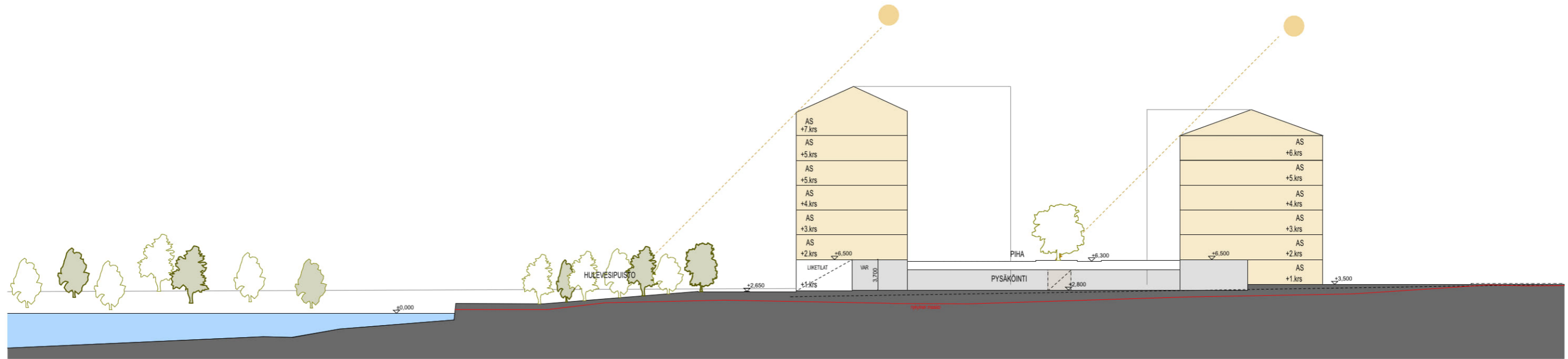


D-D'

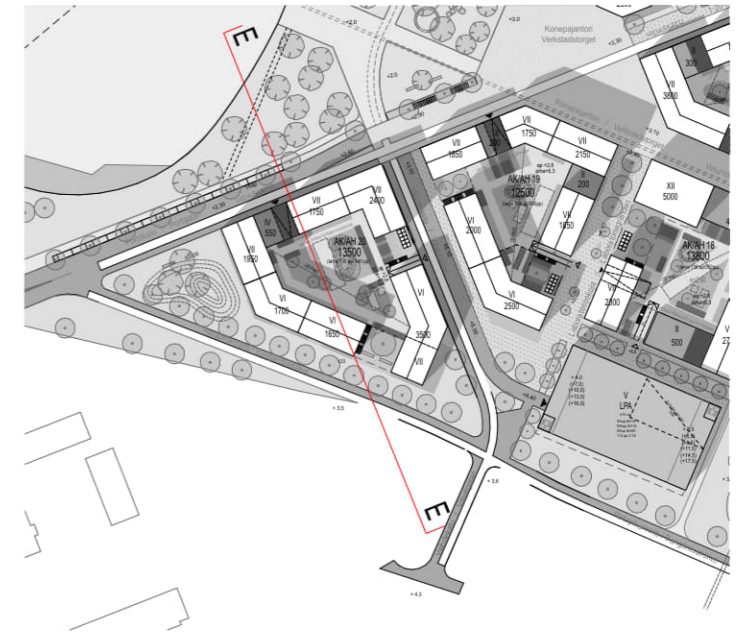


Korttelitason alueleikkaukset

Områdesskärningar på kvartersnivå

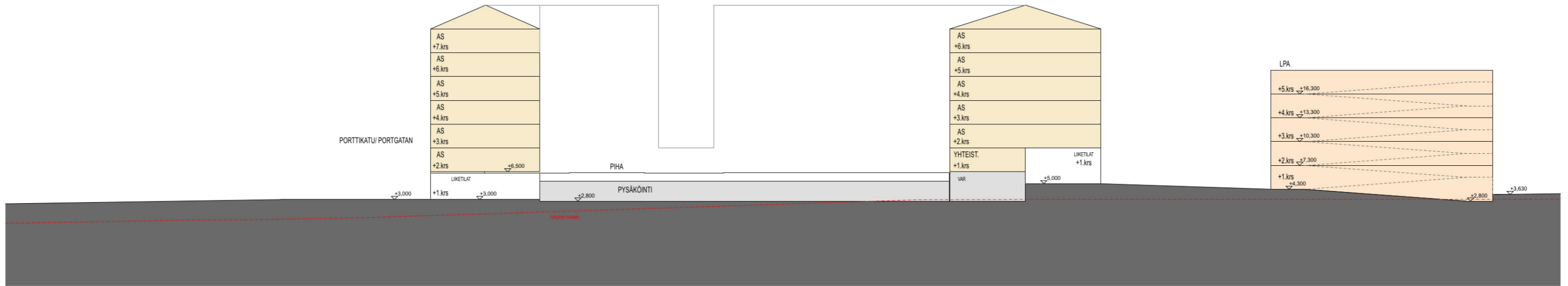


E-E'



Korttelitason alueleikkaukset

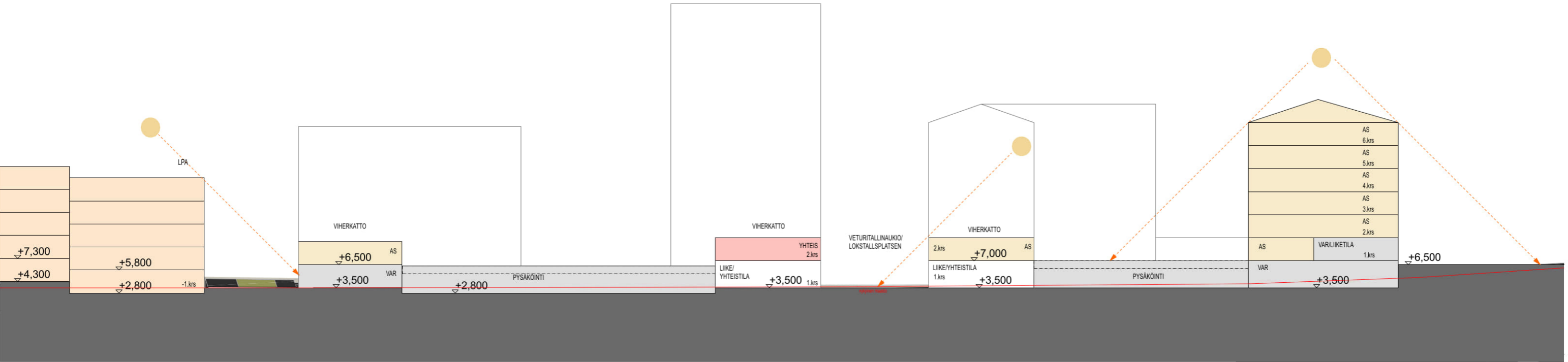
Områdesskärningar på kvartersnivå



F-F'



Korttelitason alueleikkaukset Områdesskärningar på kvartersnivå

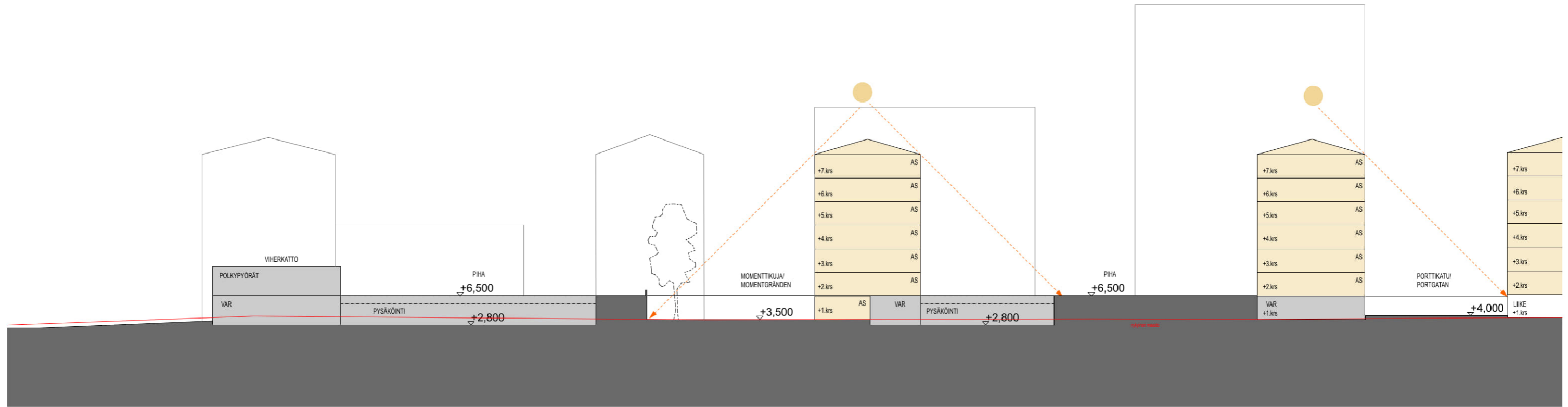


G-G'



Korttelitason alueleikkaukset

Områdesskärningar på kvartersnivå

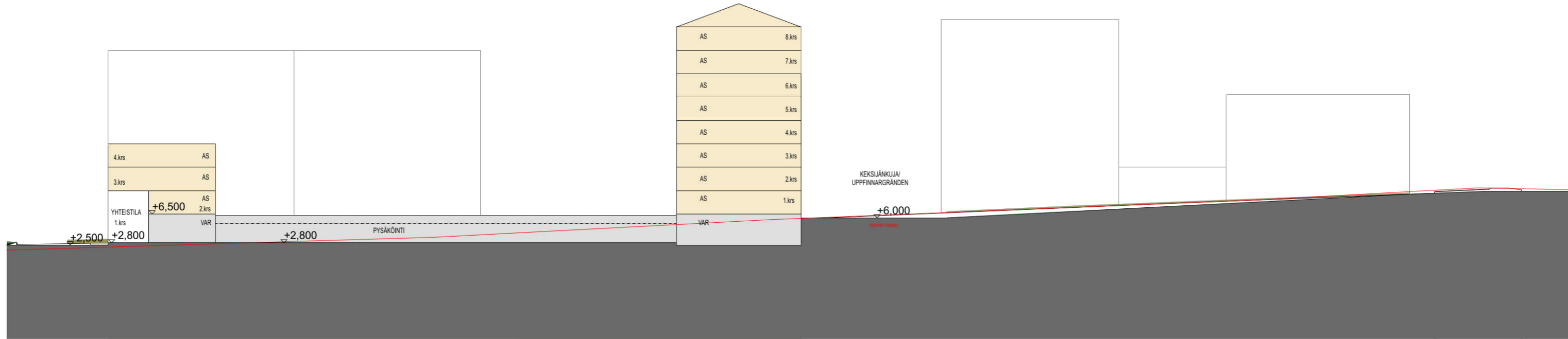


H-H'



Korttelitason alueleikkaukset

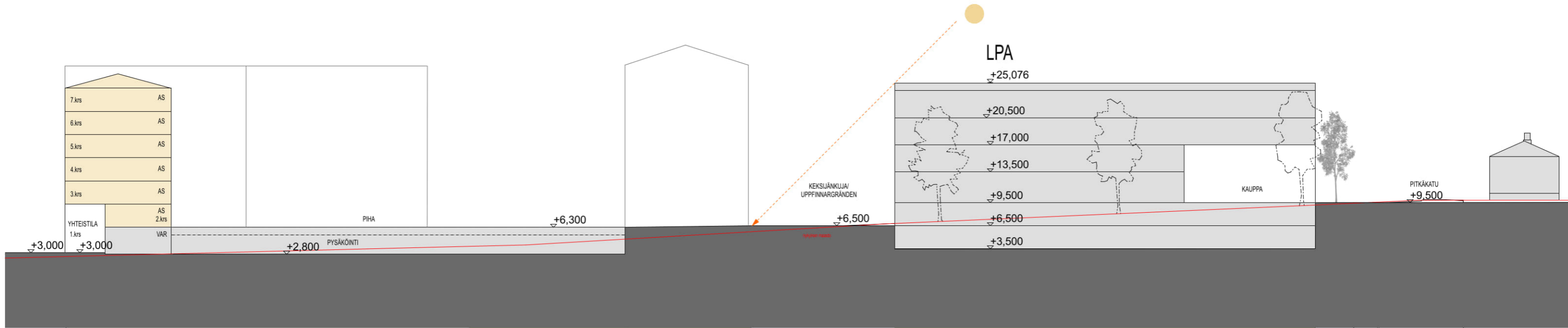
Områdesskärningar på kvartersnivå



I-I'



Korttelitason alueleikkaukset Områdesskärningar på kvartersnivå



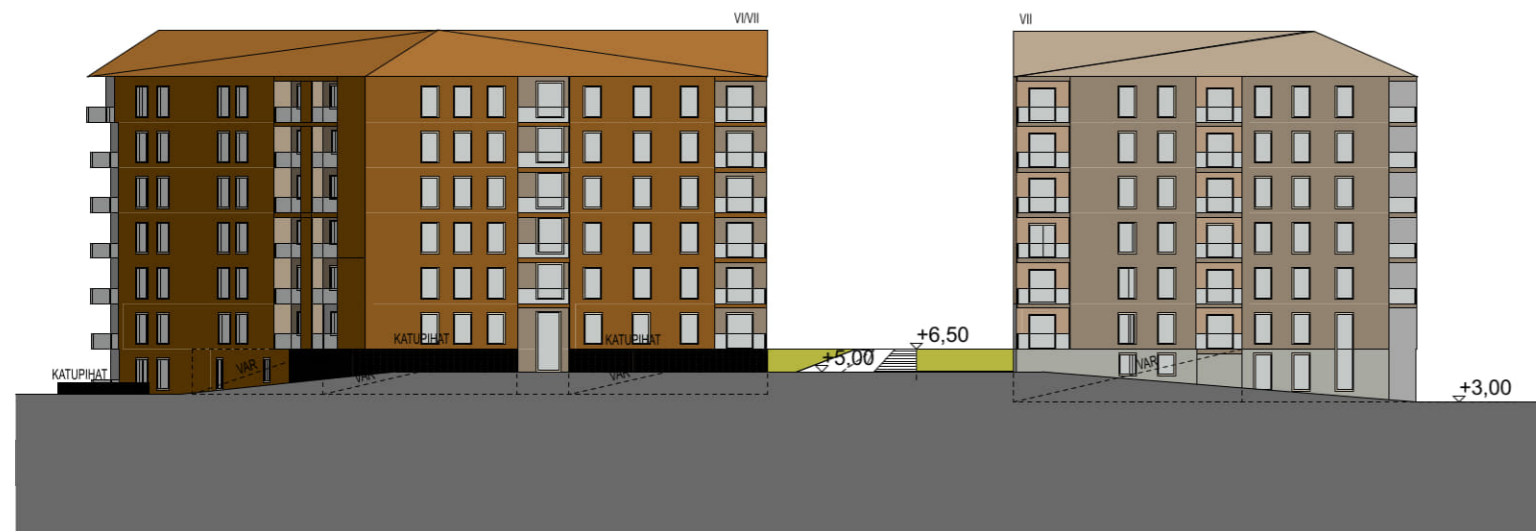
J-J'



Julkisivukaavio, Vaihdekatu Fasaddiagram, Växelgatan



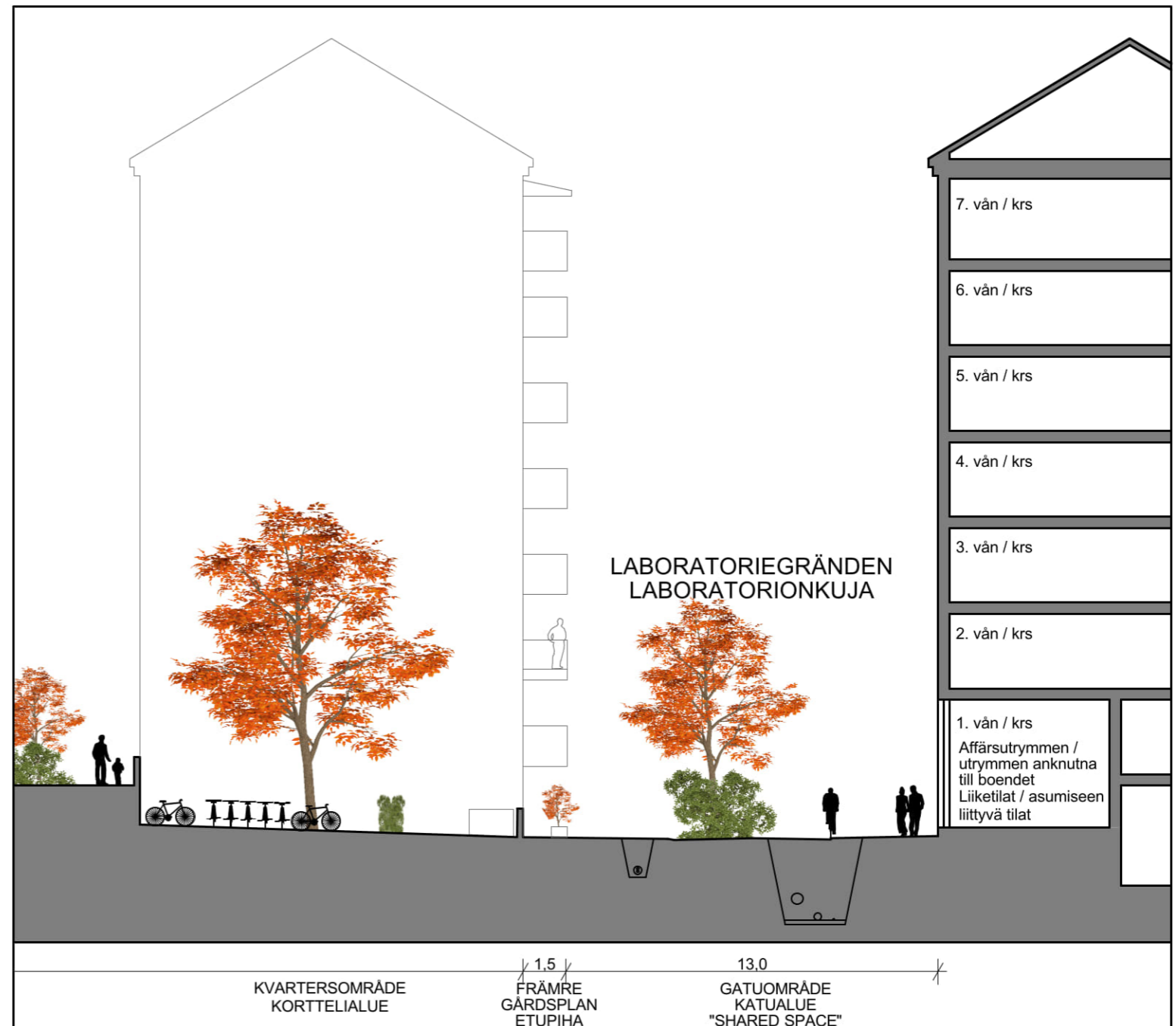

VAIHDEKATU KORTTELI 19 JULKISIVUKAAVIO LOUNAASEEN



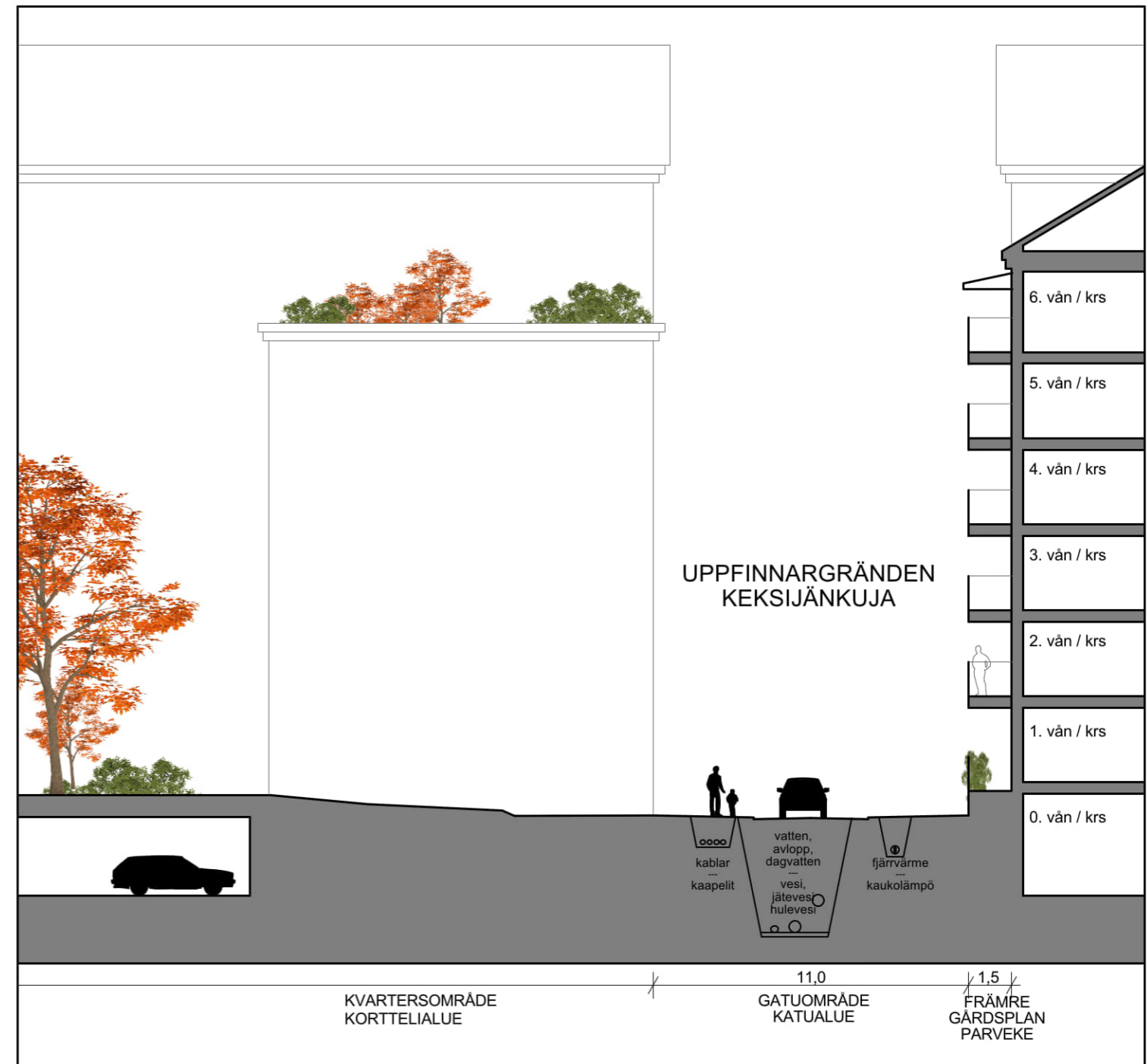
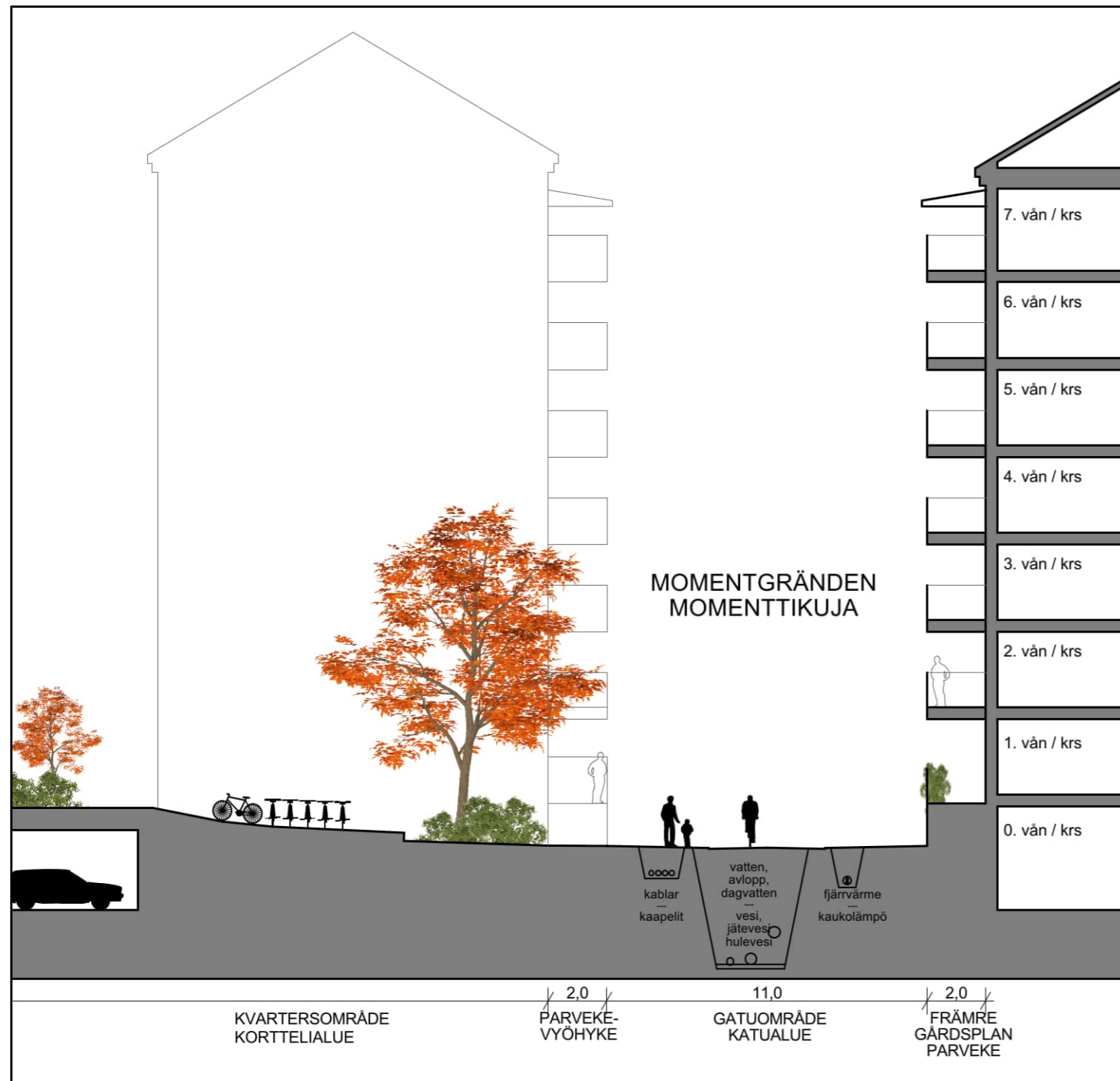
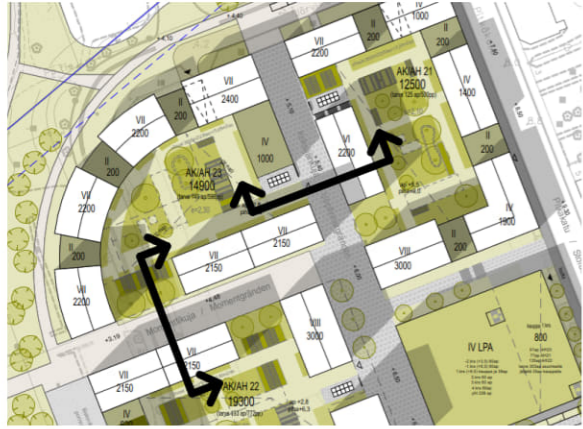
VAIHDEKATU KORTTELI 20 JULKISIVUKAAVIO KOILLISEEN




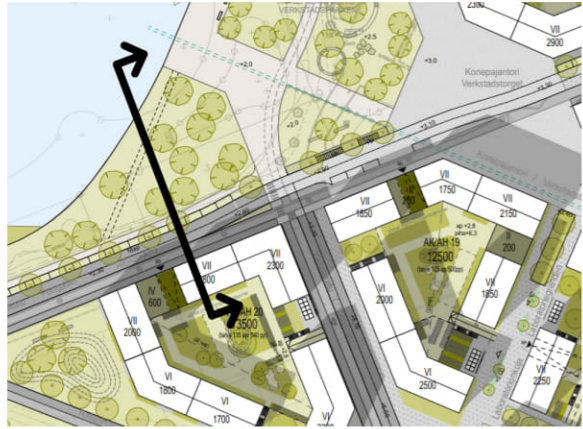
KATULEIKKAUKSET GATUSKÄRNINGSBILD



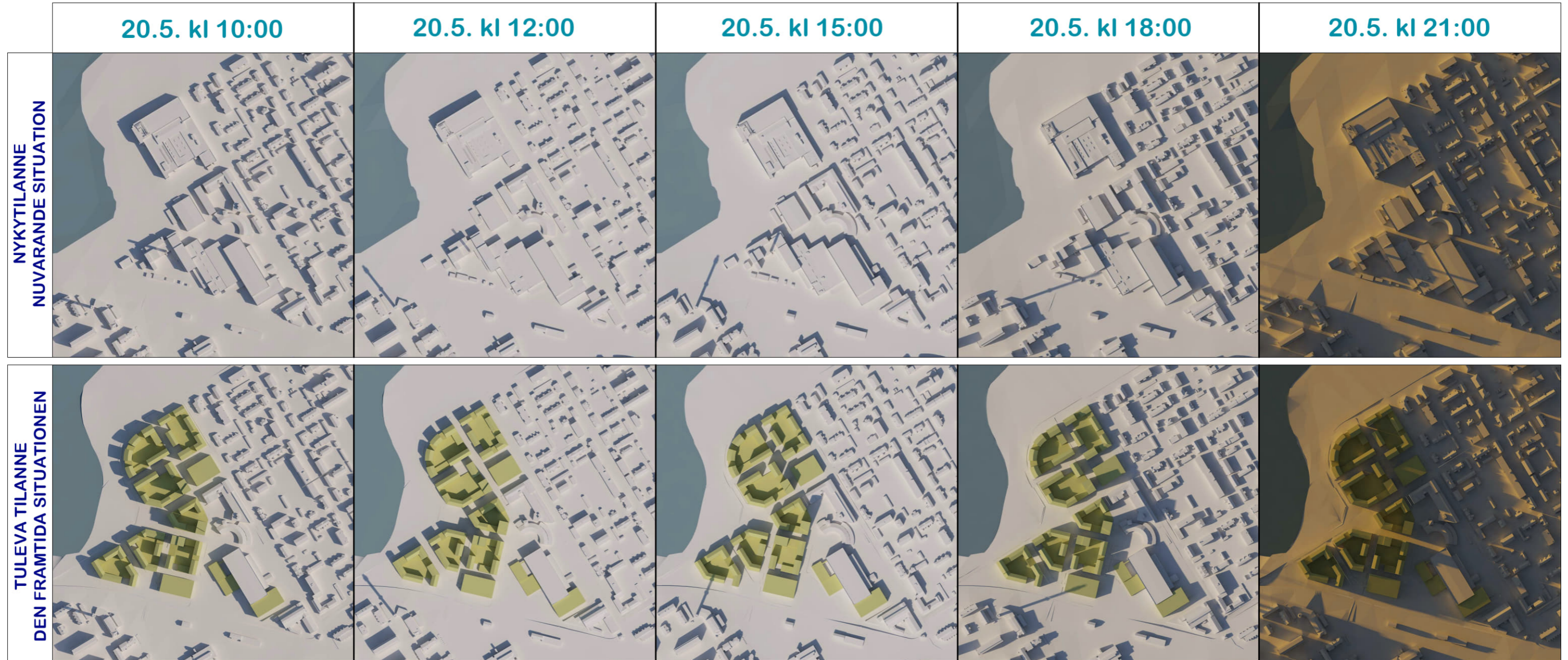
KATULEIKKAUKSET GATUSKÄRNINGSBILD



KATULEIKKAUKSET GATUSKÄRNINGSBILD

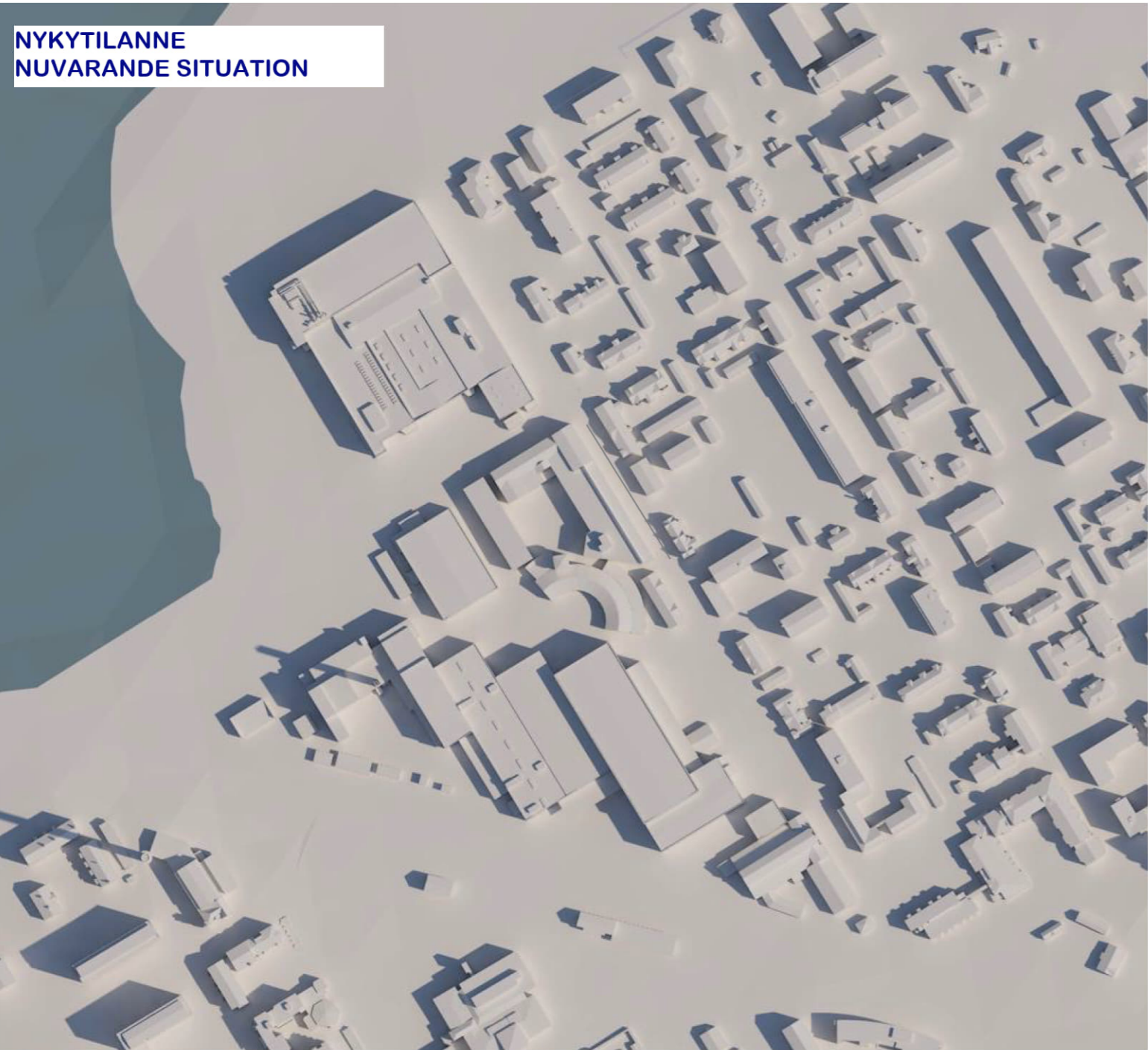


VARJOTARKASTELU, KEVÄT 20.5.
SKUGGUTREDNING, VÅR 20.5.



VARJOTARKASTELU, KEVÄT 20.5. KLO 10.00
SKUGGUTREDNING, VÅR 20.5. KL. 10.00

NYKYTILANNE
NUVARANDE SITUATION



TULEVA TILANNE
DEN FRAMTIDA SITUATIONEN



VARJOTARKASTELU, KEVÄT 20.5. KLO 12.00
SKUGGUTREDNING, VÅR 20.5. KL. 12.00



VARJOTARKASTELU, KEVÄT 20.5. KLO 13.00
SKUGGUTREDNING, VÅR 20.5. KL. 13.00

NYKYTILANNE
NUVARANDE SITUATION



TULEVA TILANNE
DEN FRAMTIDA SITUATIONEN



VARJOTARKASTELU, KEVÄT 20.5. KLO 14.00
SKUGGUTREDNING, VÅR 20.5. KL. 14.00

NYKYTILANNE
NUVARANDE SITUATION



TULEVA TILANNE
DEN FRAMTIDA SITUATIONEN



VARJOTARKASTELU, KEVÄT 20.5. KLO 15.00
SKUGGUTREDNING, VÅR 20.5. KL. 15.00



VARJOTARKASTELU, KEVÄT 20.5. KLO 16.00
SKUGGUTREDNING, VÅR 20.5. KL. 16.00

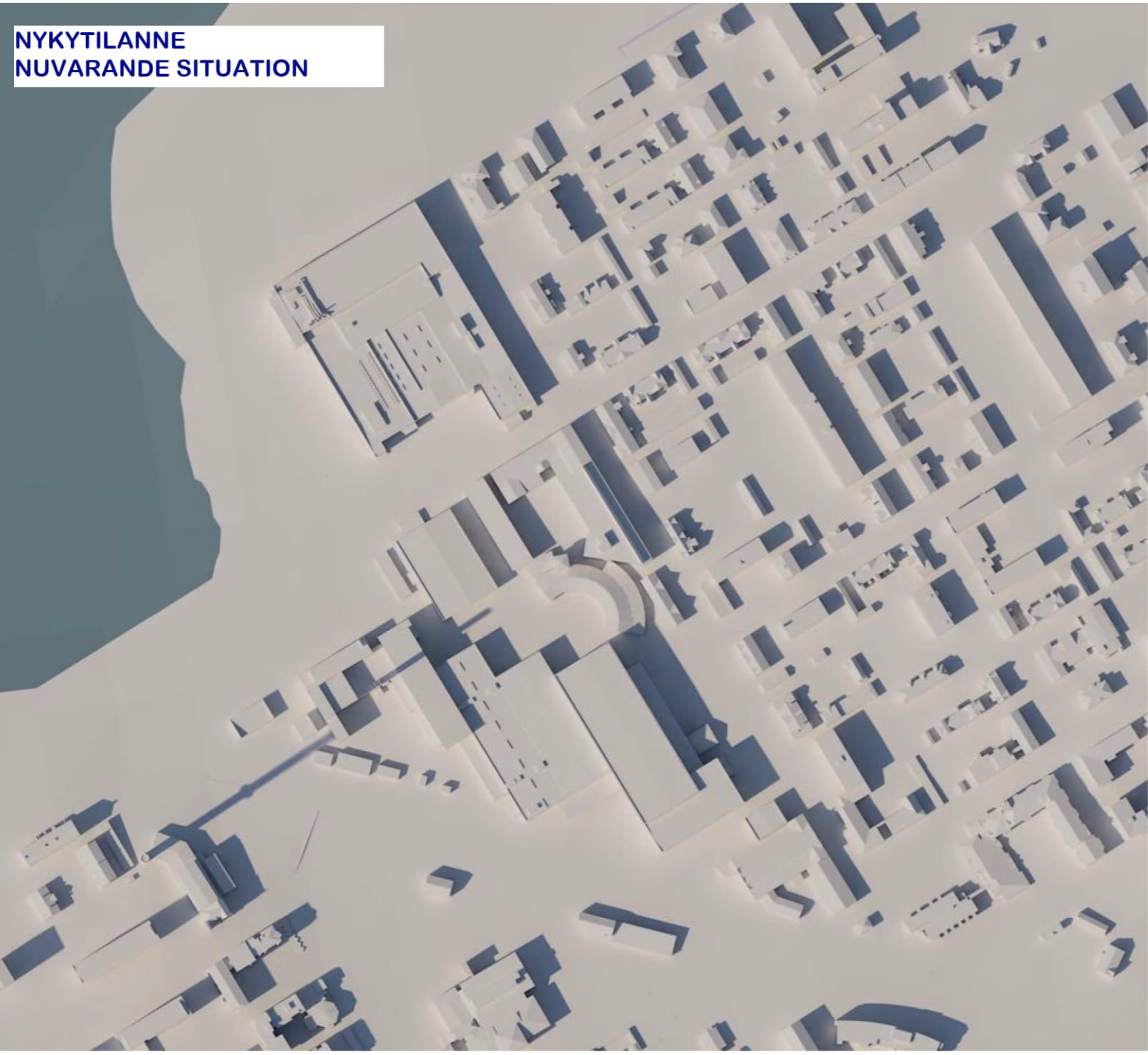
NYKYTILANNE
NUVARANDE SITUATION



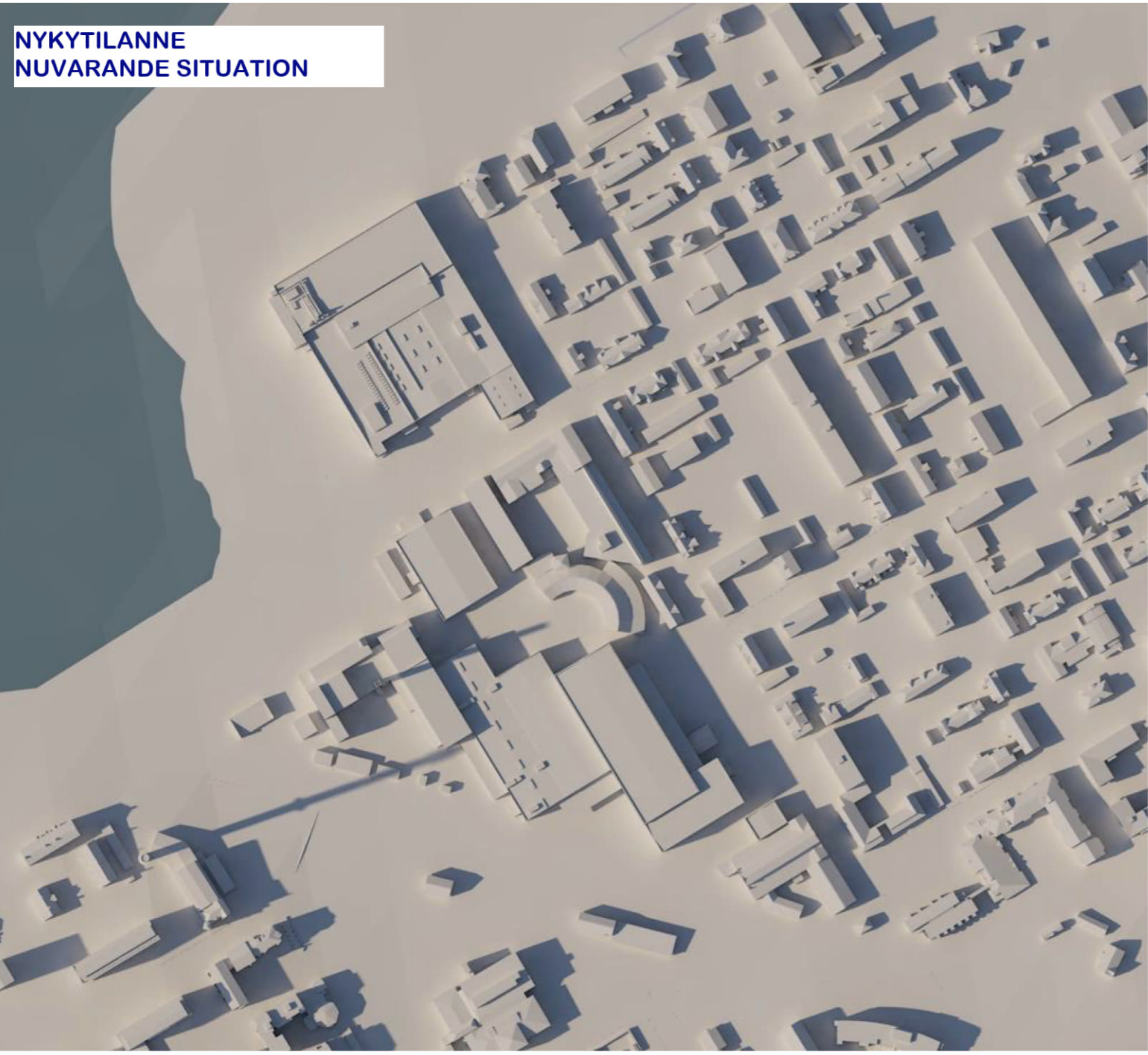
TULEVA TILANNE
DEN FRAMTIDA SITUATIONEN



VARJOTARKASTELU, KEVÄT 20.5. KLO 17.00
SKUGGUTREDNING, VÅR 20.5. KL. 17.00



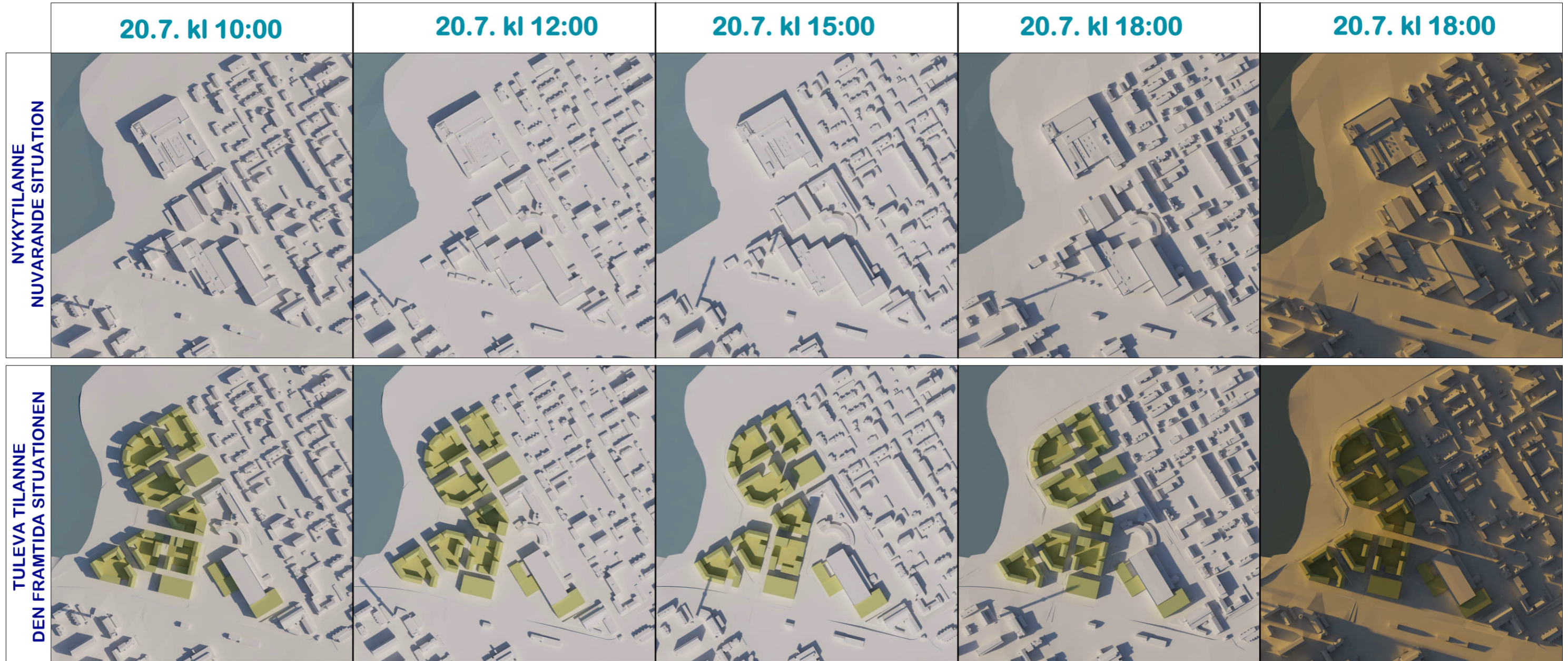
VARJOTARKASTELU, KEVÄT 20.5. KLO 18.00
SKUGGUTREDNING, VÅR 20.5. KL. 18.00



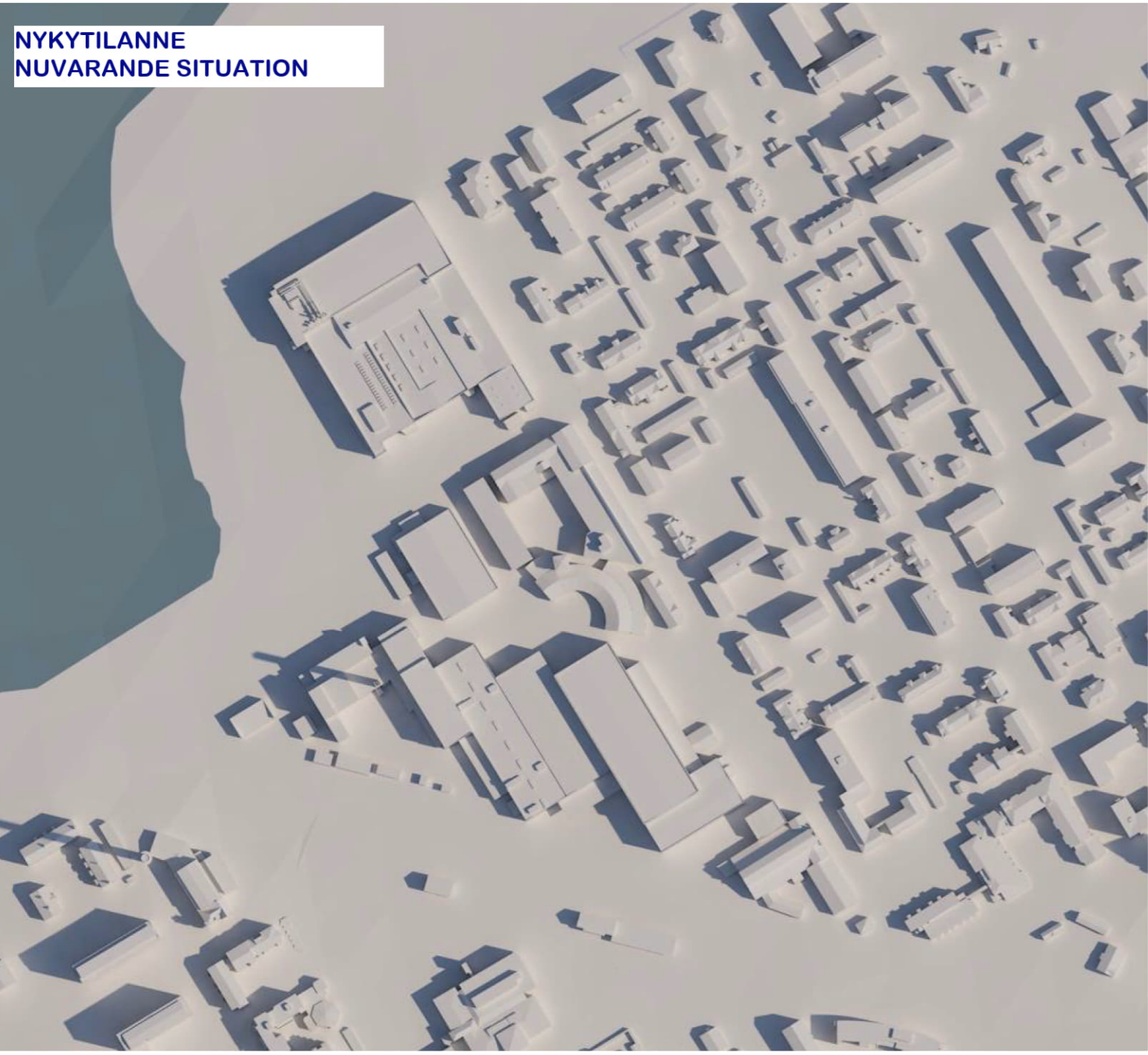
VARJOTARKASTELU, KEVÄT 20.5. KLO 21.00
SKUGGUTREDNING, VÅR 20.5. KL. 21.00



VARJOTARKASTELU, KESÄ 20.7. SKUGGUTREDNING, SOMMAR 20.7.



VARJOTARKASTELU, KESÄ 20.7. KLO 10.00
SKUGGUTREDNING, SOMMAR 20.7. KL. 10.00



VARJOTARKASTELU, KESÄ 20.7. KLO 12.00
SKUGGUTREDNING, SOMMAR 20.7. KL. 12.00



VARJOTARKASTELU, KESÄ 20.7. KLO 13.00
SKUGGUTREDNING, SOMMAR 20.7. KL. 13.00



VARJOTARKASTELU, KESÄ 20.7. KLO 14.00
SKUGGUTREDNING, SOMMAR 20.7. KL. 14.00



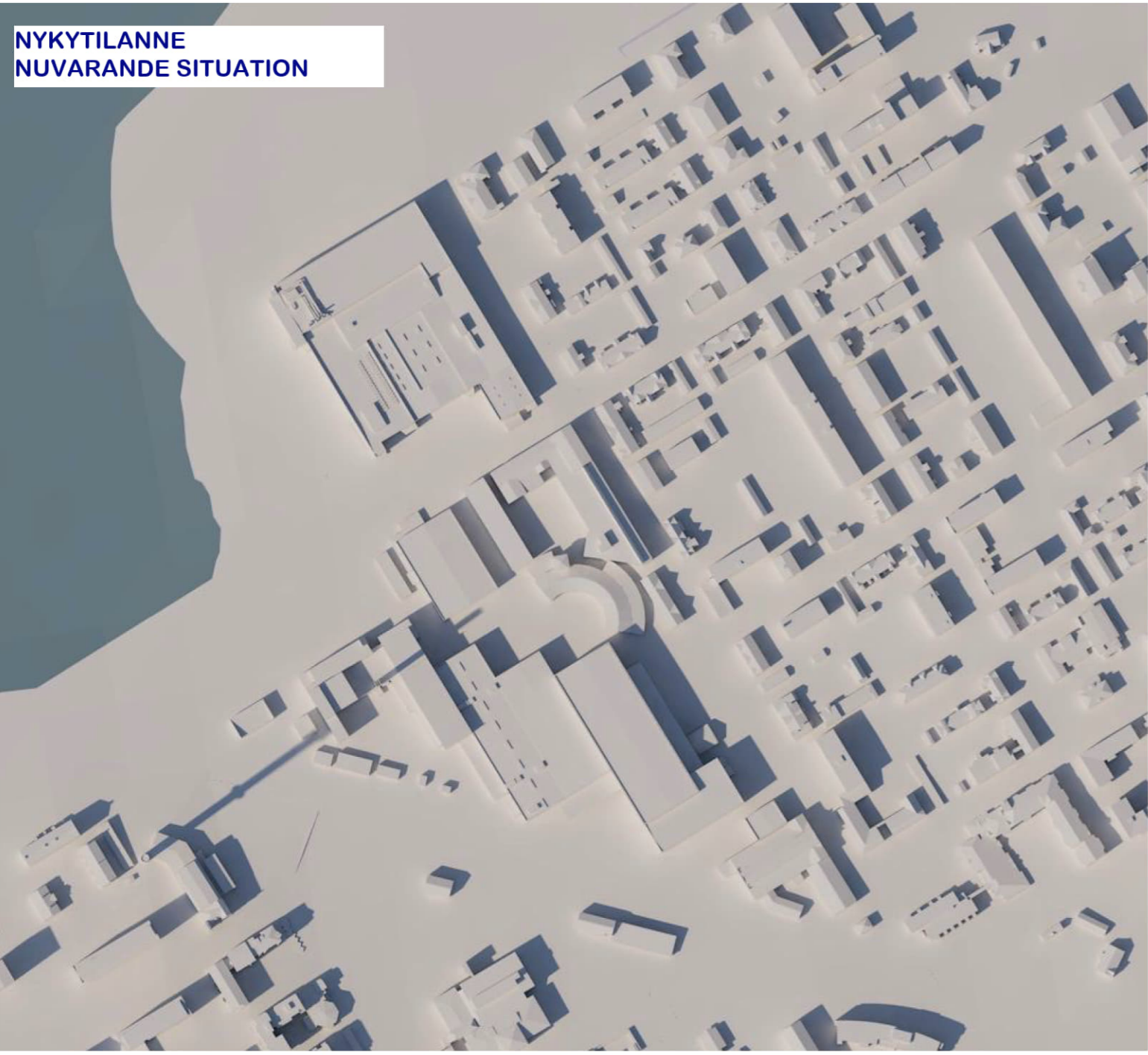
VARJOTARKASTELU, KESÄ 20.7. KLO 15.00
SKUGGUTREDNING, SOMMAR 20.7. KL. 15.00



VARJOTARKASTELU, KESÄ 20.7. KLO 16.00
SKUGGUTREDNING, SOMMAR 20.7. KL. 16.00



VARJOTARKASTELU, KESÄ 20.7. KLO 17.00
SKUGGUTREDNING, SOMMAR 20.7. KL. 17.00

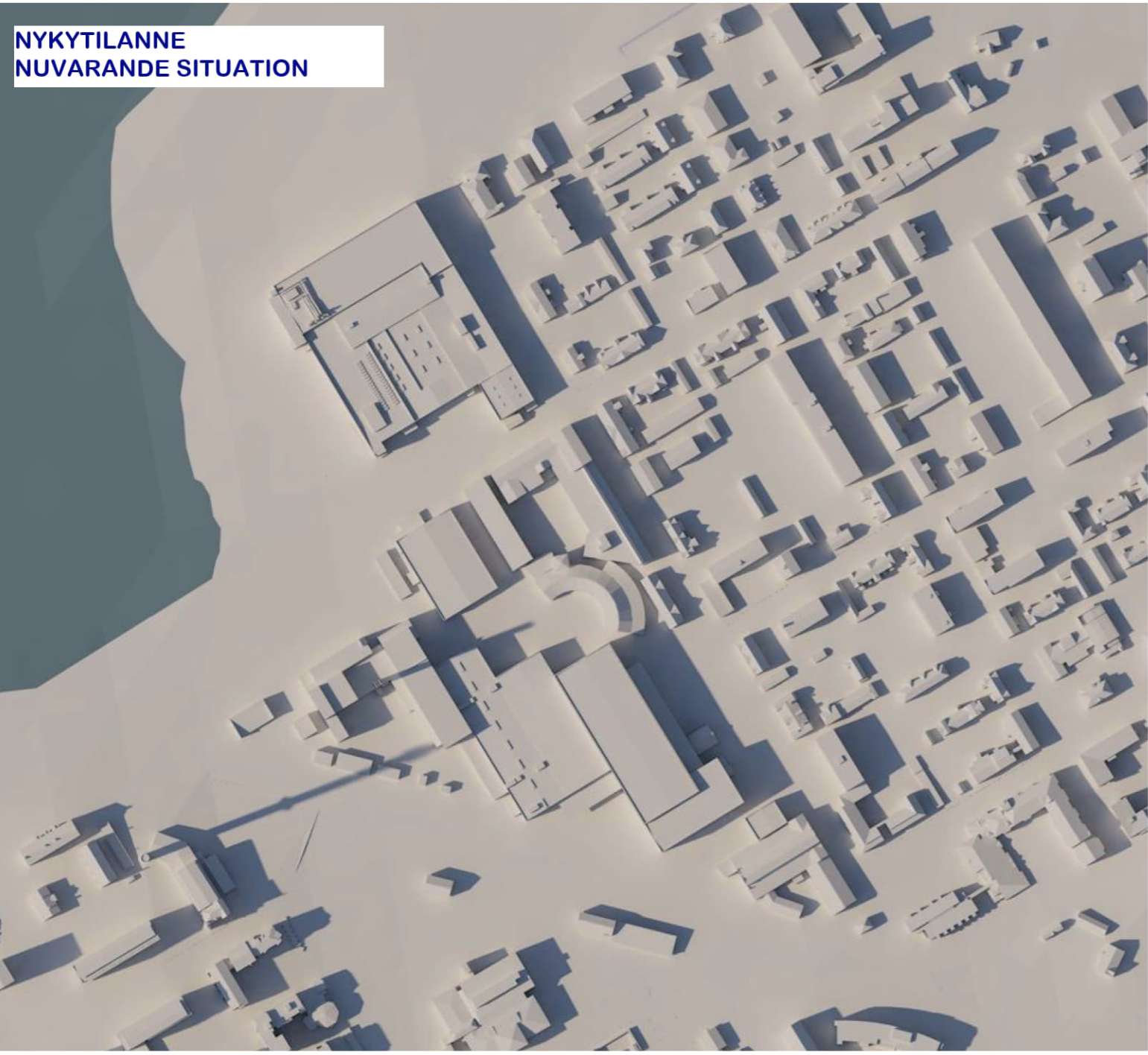


NYKYTILANNE
NUVARANDE SITUATION



TULEVA TILANNE
DEN FRAMTIDA SITUATIONEN

VARJOTARKASTELU, KESÄ 20.7. KLO 18.00
SKUGGUTREDNING, SOMMAR 20.7. KL. 18.00

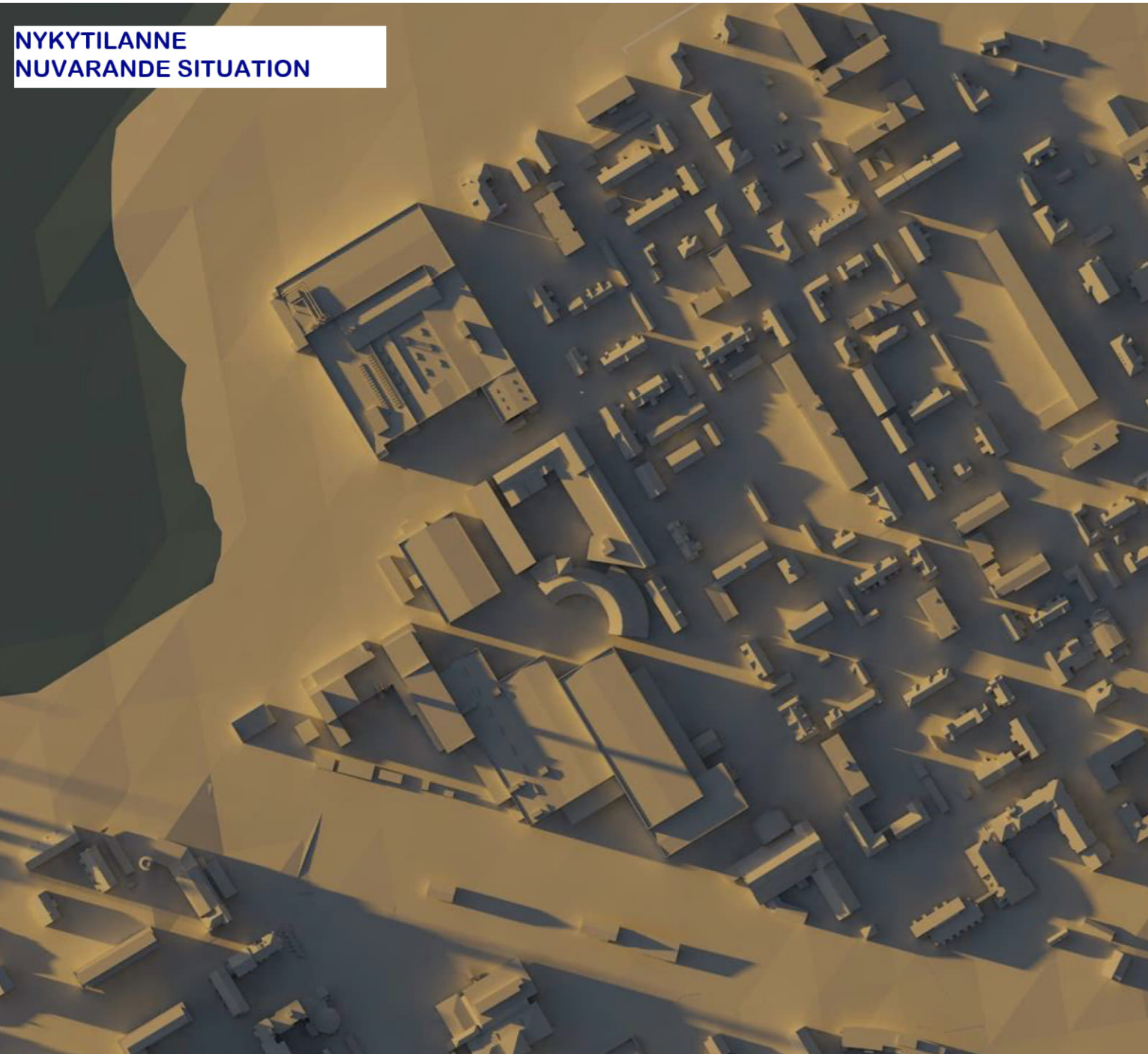


NYKYTILANNE
NUVARANDE SITUATION

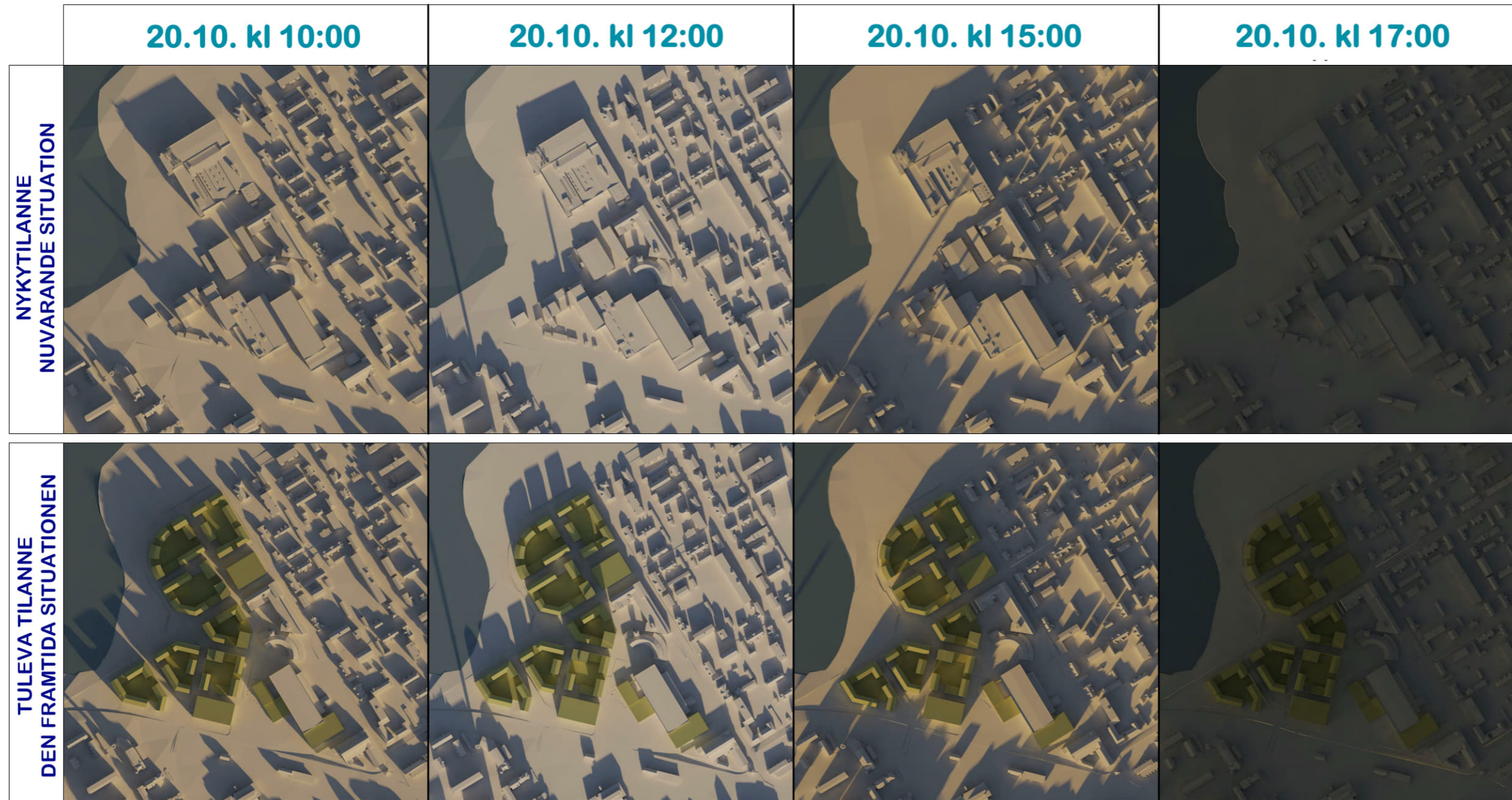


TULEVA TILANNE
DEN FRAMTIDA SITUATIONEN

VARJOTARKASTELU, KESÄ 20.7. KLO 21.00
SKUGGUTREDNING, SOMMAR 20.7. KL. 21.00



**VARJOTARKASTELU, SYKSY 20.10.
SKUGGUTREDNING, HÖST 20.10.**



VARJOTARKASTELU, SYKSY 20.10. KLO 10.00
SKUGGUTREDNING, HÖST 20.10. KL. 10.00

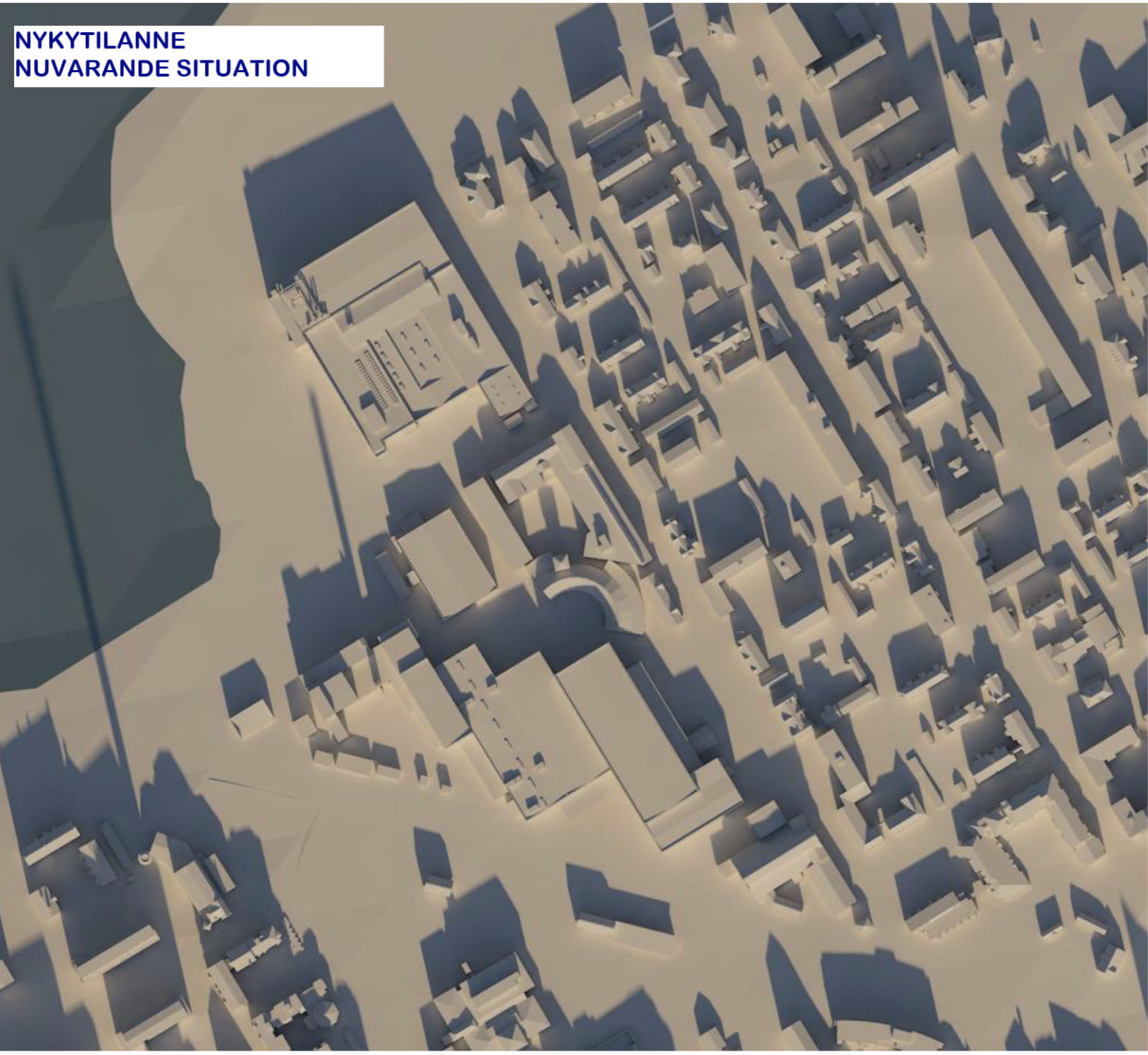


NYKYTILANNE
NUVARANDE SITUATION

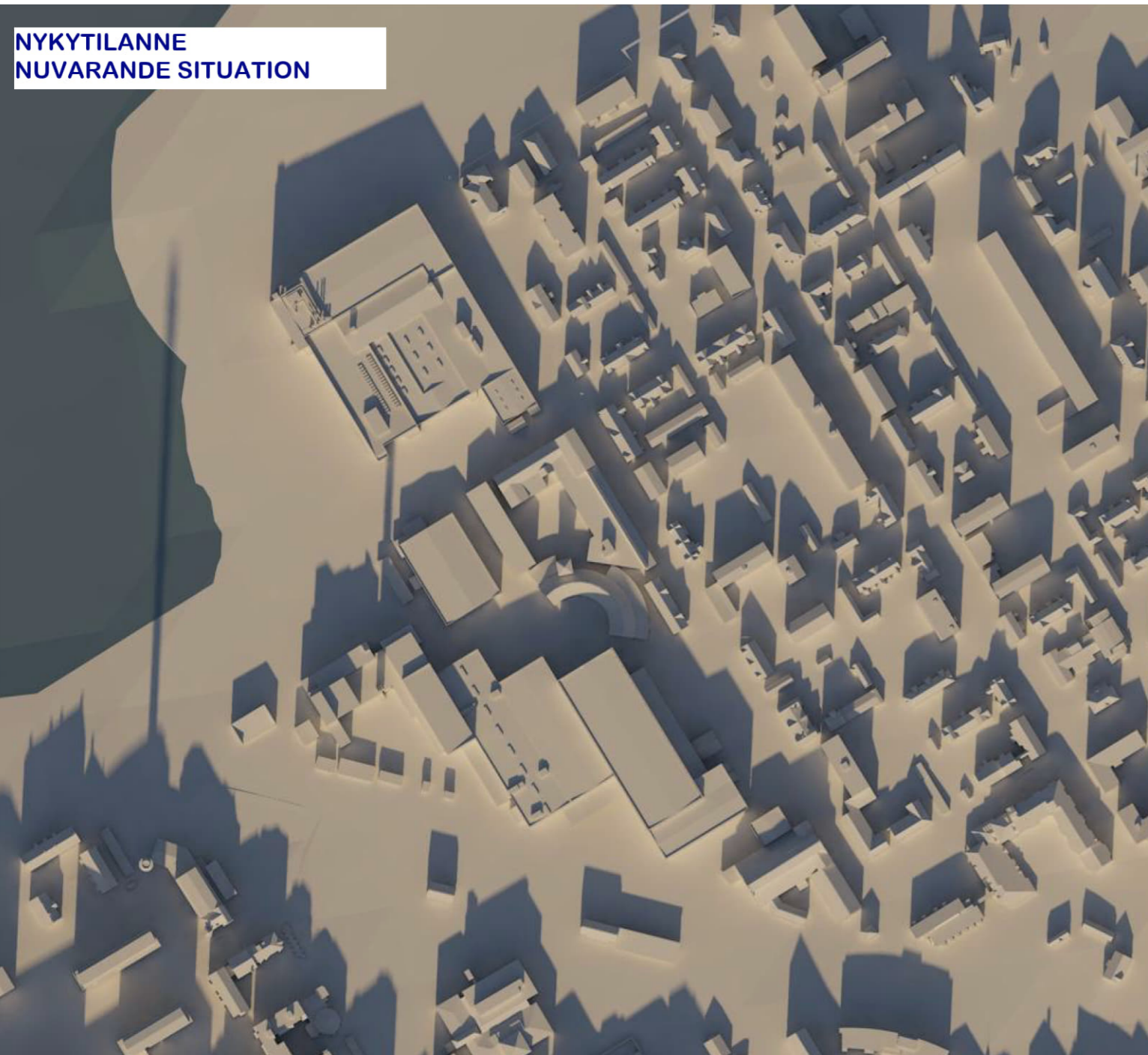


TULEVA TILANNE
DEN FRAMTIDA SITUATIONEN

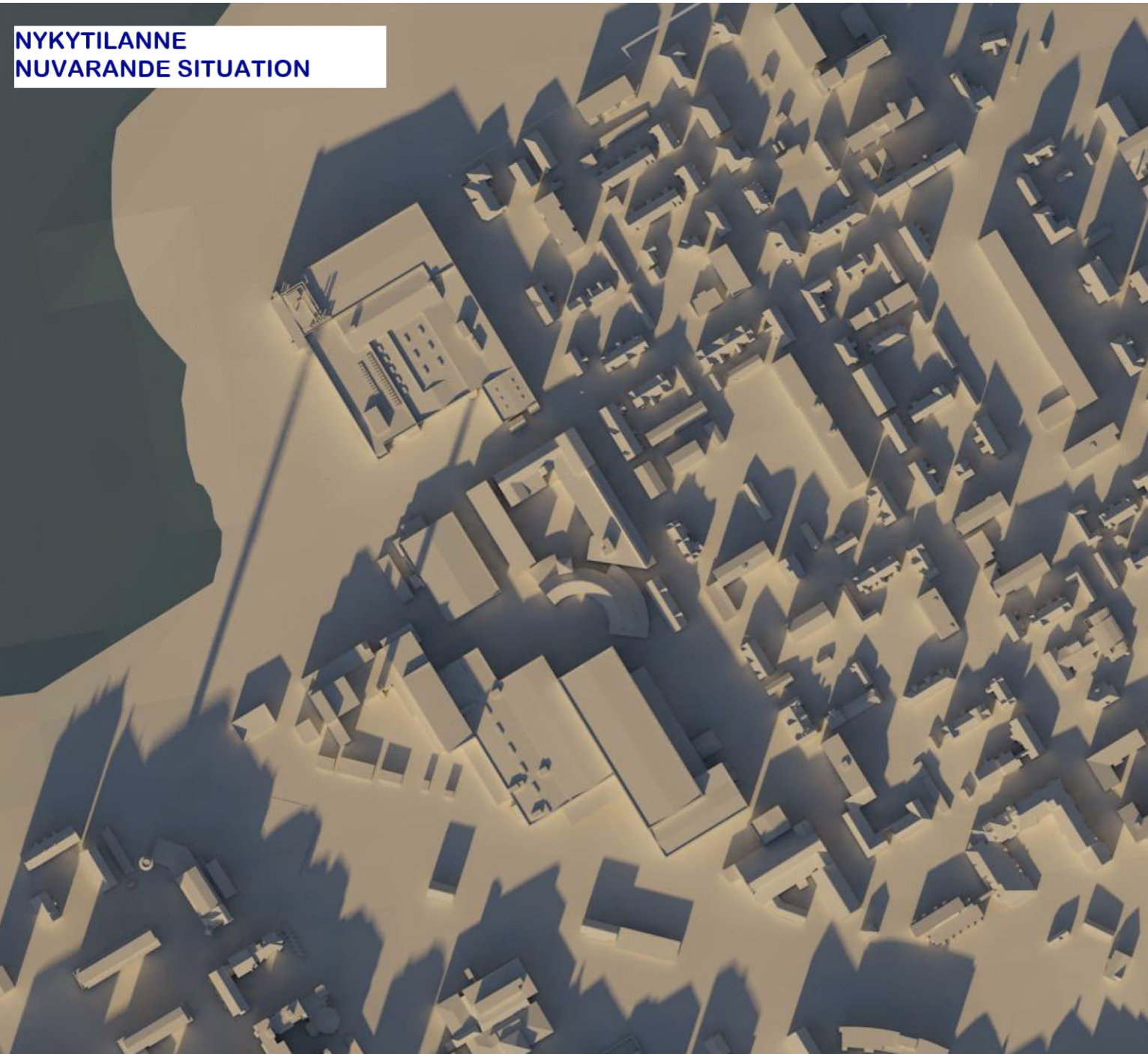
VARJOTARKASTELU, SYKSY 20.10. KLO 12.00
SKUGGUTREDNING, HÖST 20.10. KL. 12.00



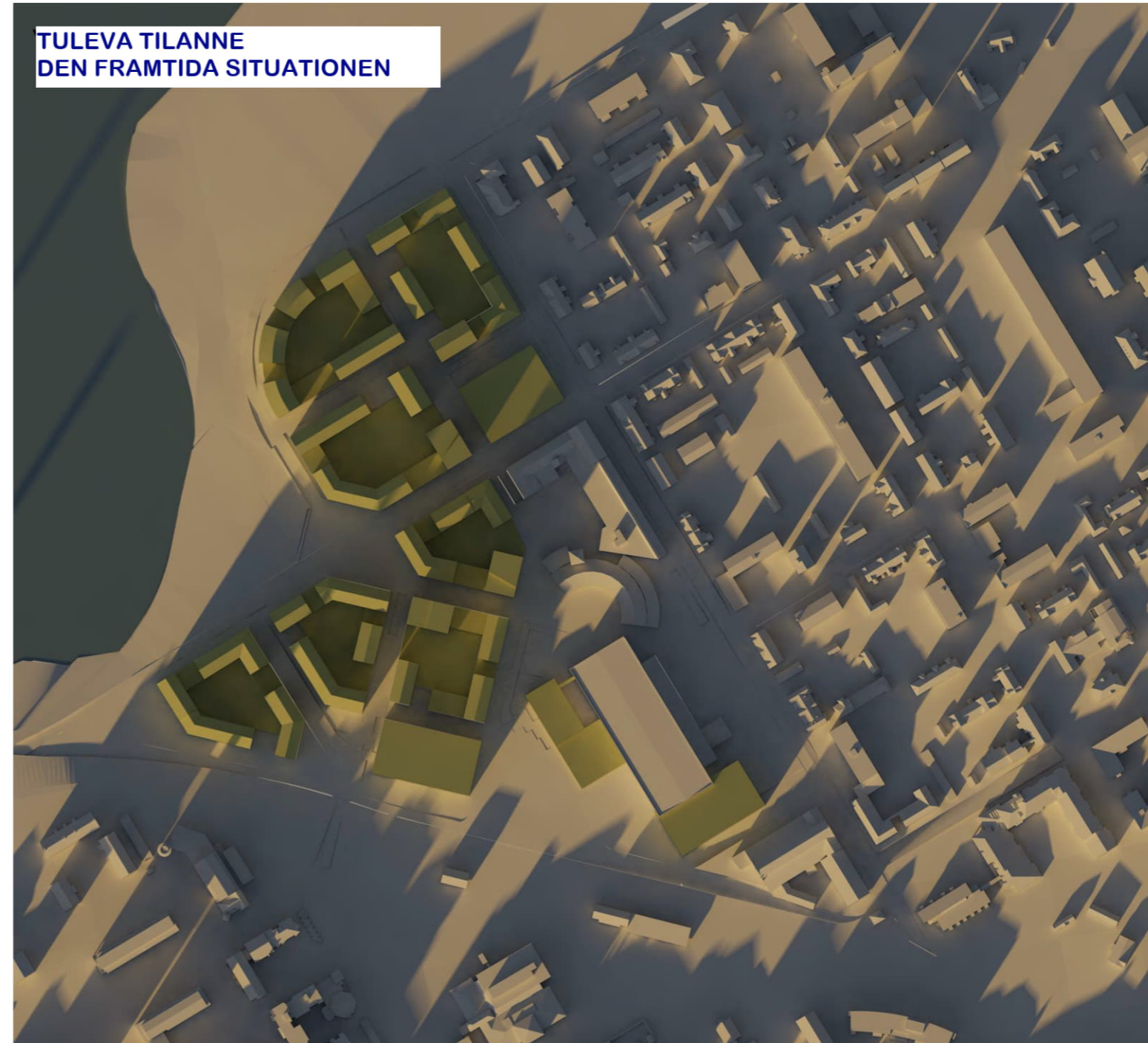

VARJOTARKASTELU, SYKSY 20.10. KLO 13.00
SKUGGUTREDNING, HÖST 20.10. KL. 13.00



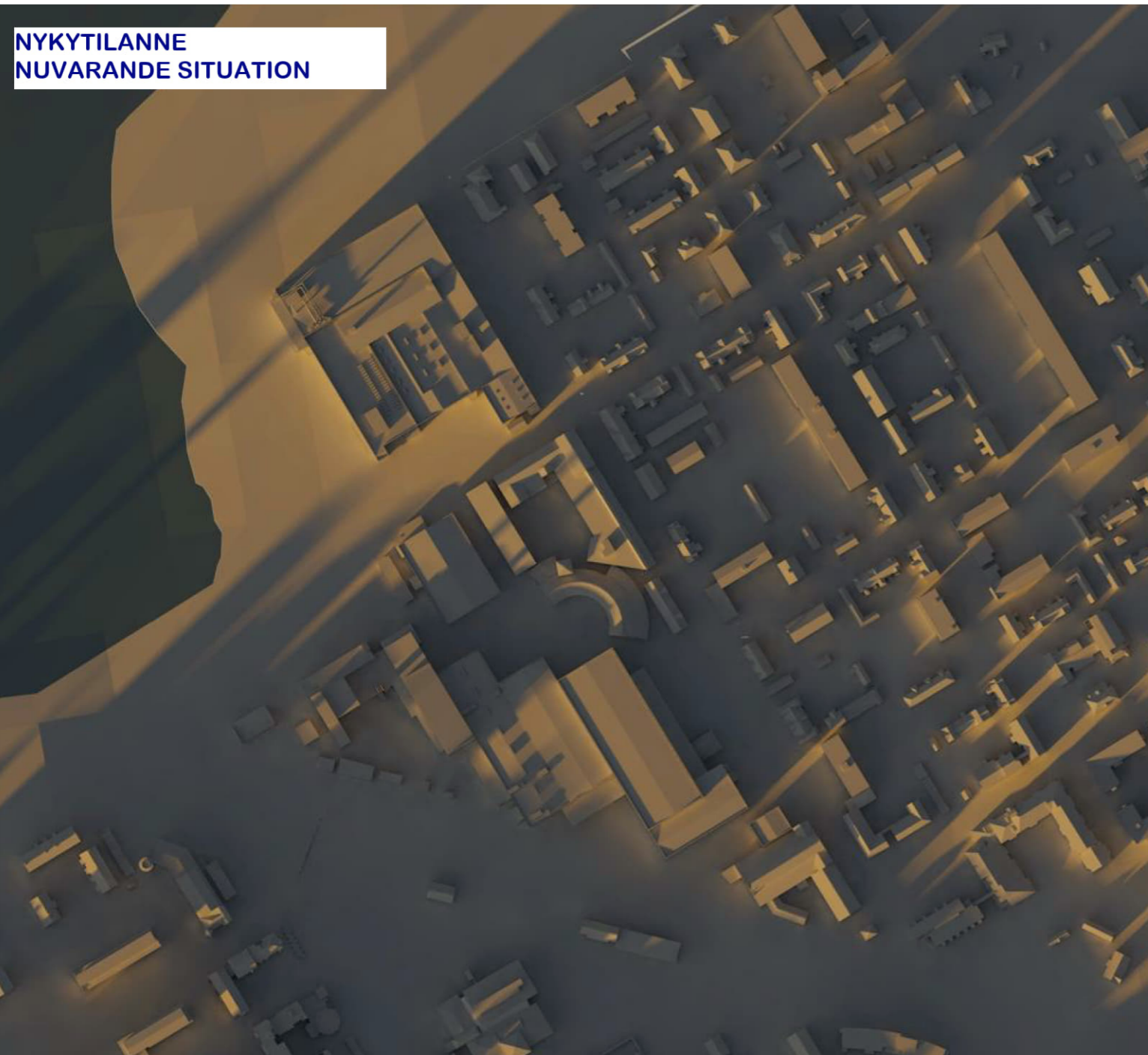
VARJOTARKASTELU, SYKSY 20.10. KLO 14.00
SKUGGUTREDNING, HÖST 20.10. KL. 14.00



VARJOTARKASTELU, SYKSY 20.10. KLO 15.00
SKUGGUTREDNING, HÖST 20.10. KL. 15.00



VARJOTARKASTELU, SYKSY 20.10. KLO 16.00
SKUGGUTREDNING, HÖST 20.10. KL. 16.00



VARJOTARKASTELU, SYKSY 20.10. KLO 17.00
SKUGGUTREDNING, HÖST 20.10. KL. 17.00

NYKYTILANNE
NUVARANDE SITUATION



TULEVA TILANNE
DEN FRAMTIDA SITUATIONEN



VARJOTARKASTELU, TALVI 20.2. SKUGGUTREDNING, VINTER 20.2.

